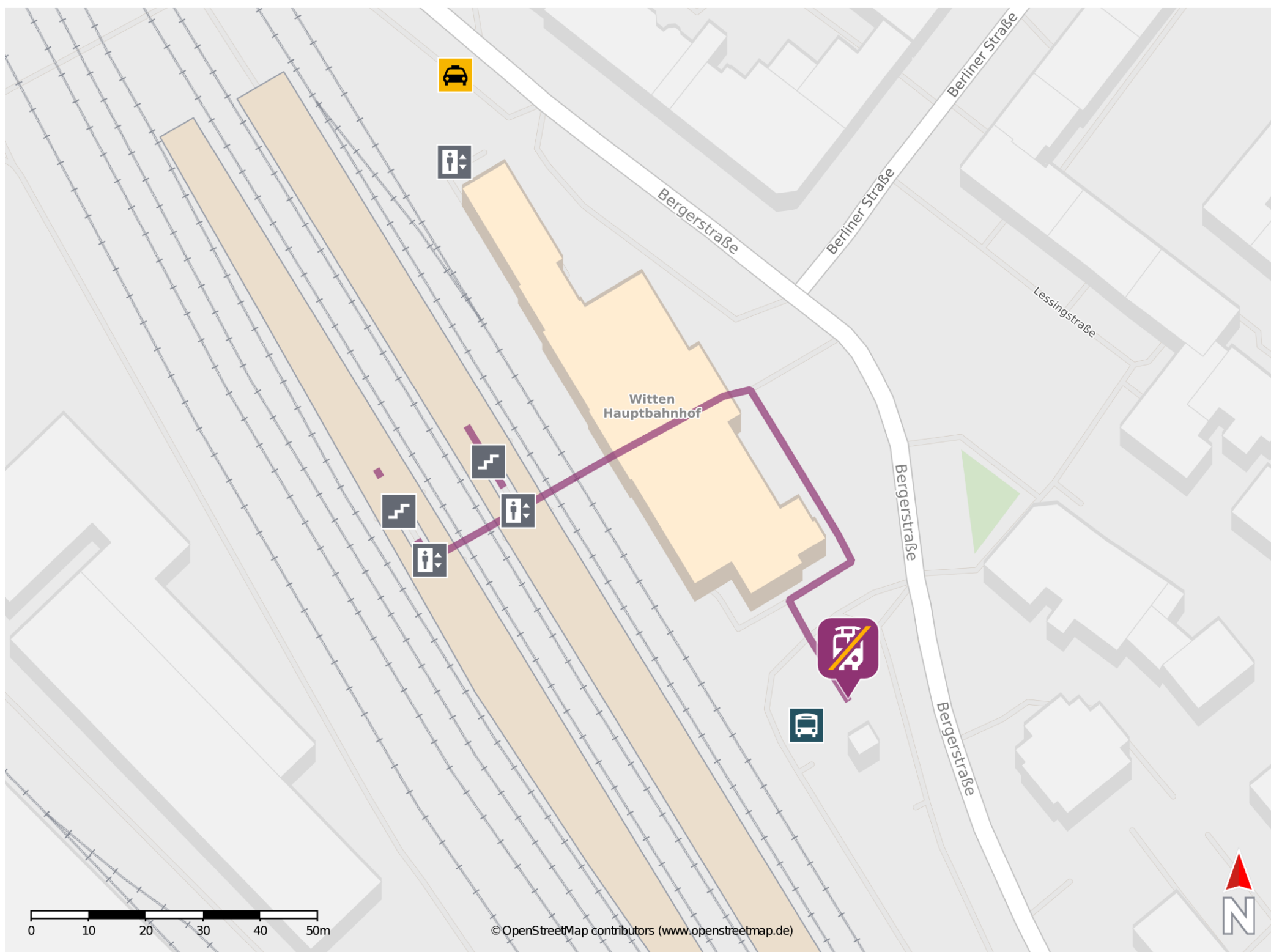



Umgebungsplan

Witten Hbf



Wegbeschreibung Schienenersatzverkehr *

Verlassen Sie den Bahnhof durch das Bahnhofsgebäude und orientieren Sie sich nach rechts. Die Ersatzhaltestelle befindet sich am ZOB in unmittelbarer Nähe zum Bahnhof.



* Fahrradmitnahme im Schienenersatzverkehr nur begrenzt möglich.
Im QR Code sind die Koordinaten der Ersatzhaltestelle hinterlegt.

— barrierefrei
— nicht barrierefrei

Umgebungsplan

Wetter (Ruhr)



Wegbeschreibung Schienenersatzverkehr *

Verlassen Sie den Bahnsteig durch die Unterführung und begeben Sie sich zum Bahnhofsvorplatz. Orientieren Sie sich rechts. Die Ersatzhaltestelle befindet sich am Busbahnhof (ZOB) direkt neben dem Bahnhofsgebäude.

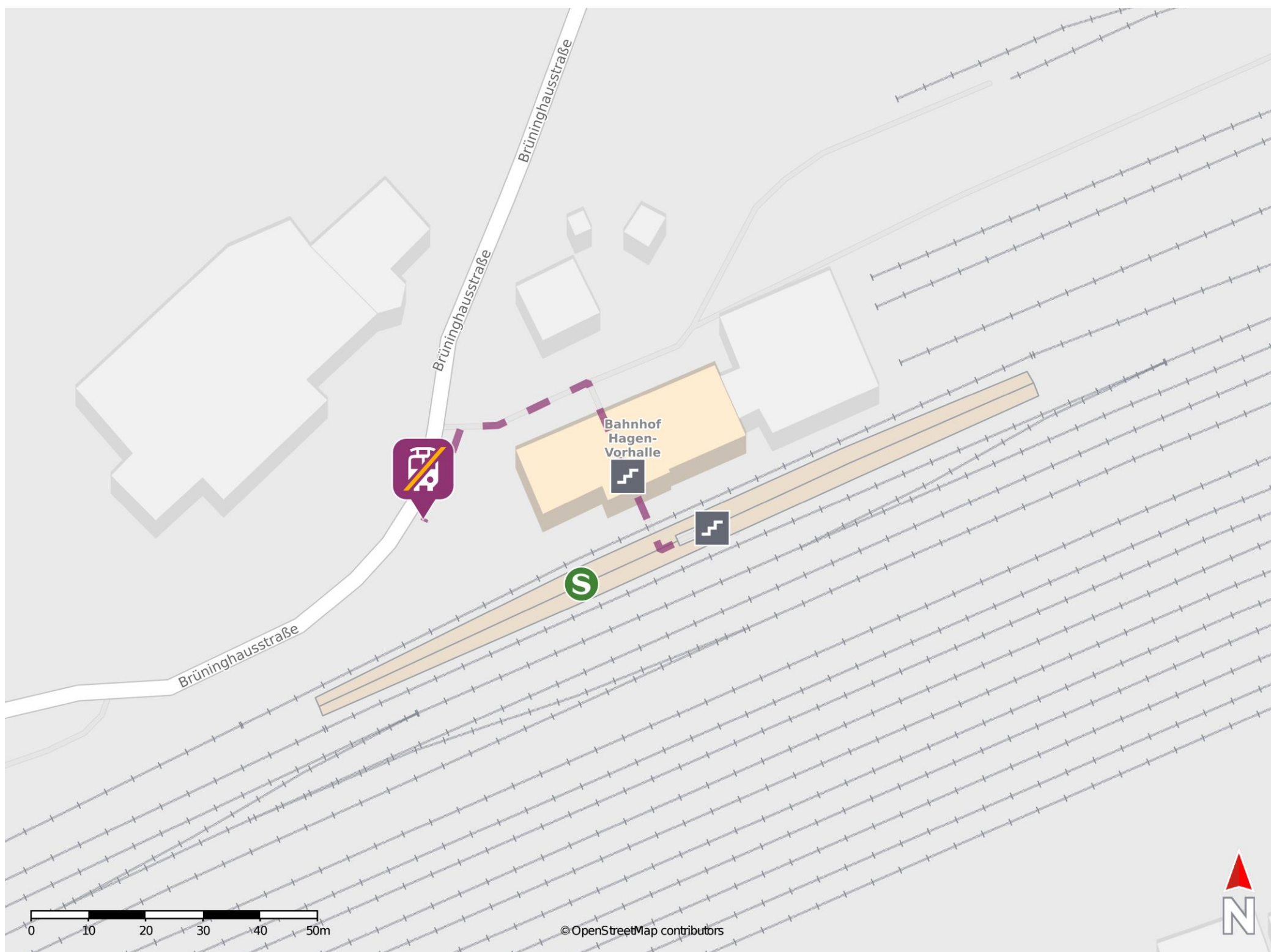


* Fahrradmitnahme im Schienenersatzverkehr nur begrenzt möglich.
Im QR Code sind die Koordinaten der Ersatzhaltestelle hinterlegt.

— barrierefrei
— nicht barrierefrei

Umgebungsplan

Hagen-Vorhalle



Wegbeschreibung Schienenersatzverkehr *

Verlassen Sie den Bahnsteig durch die Unterführung und das Bahnhofsgebäude und begeben Sie sich an die Brüninghausstraße. Die Ersatzhaltestelle befindet sich an der Haltestelle S-Bahnhof Vorhalle in unmittelbarer Nähe zum Bahnhofsgebäude.

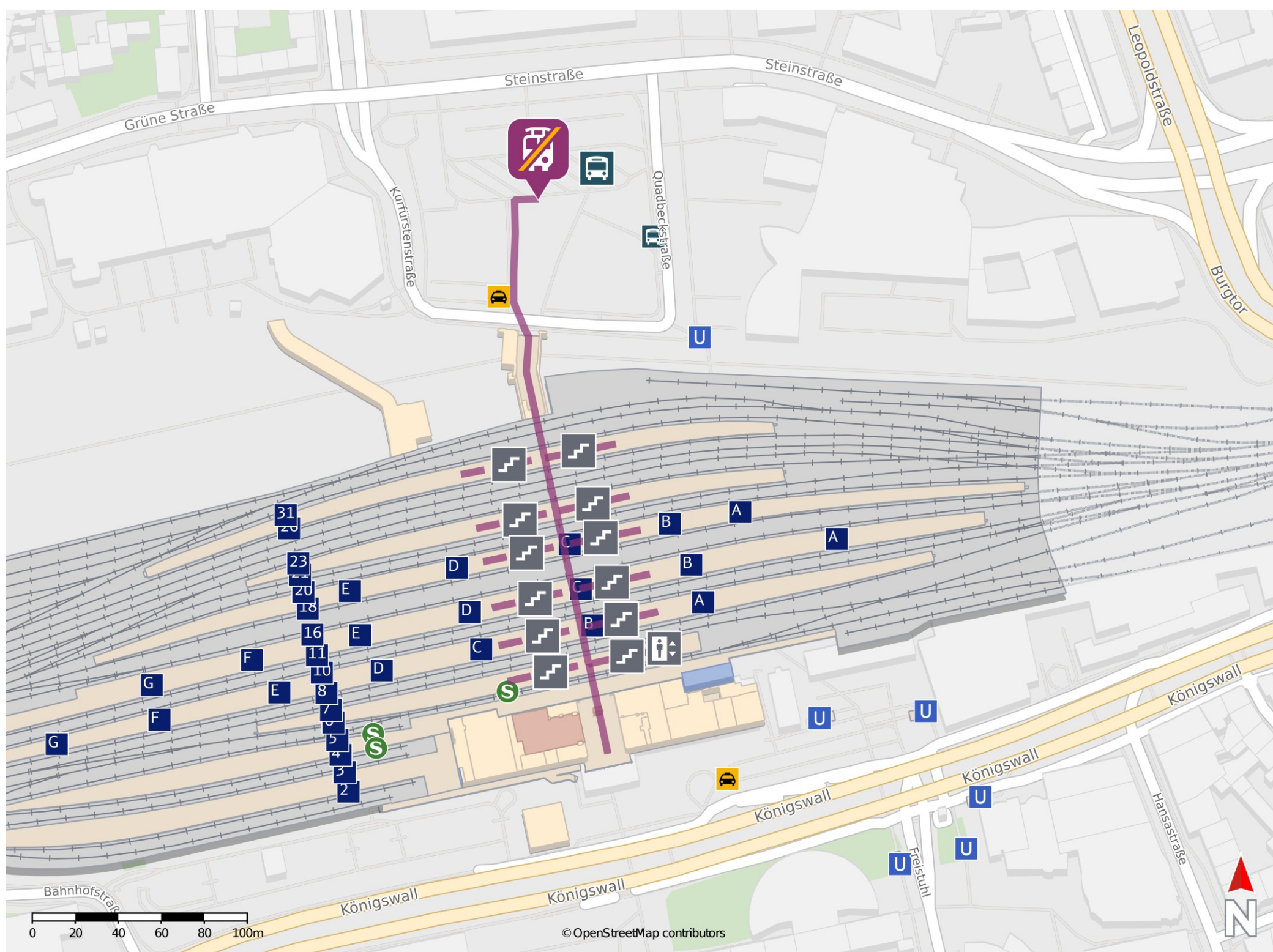


* Fahrradmitnahme im Schienenersatzverkehr nur begrenzt möglich.
Im QR Code sind die Koordinaten der Ersatzhaltestelle hinterlegt.

—— barrierefrei
—— nicht barrierefrei

Umgebungsplan

Dortmund Hbf



Wegbeschreibung Schienenersatzverkehr *

Verlassen Sie den Bahnsteig durch die Unterführung und orientieren Sie sich zum Nordausgang. Begeben Sie sich zum Busbahnhof (ZOB). Die Ersatzhaltestelle befindet sich am Busbahnhof.

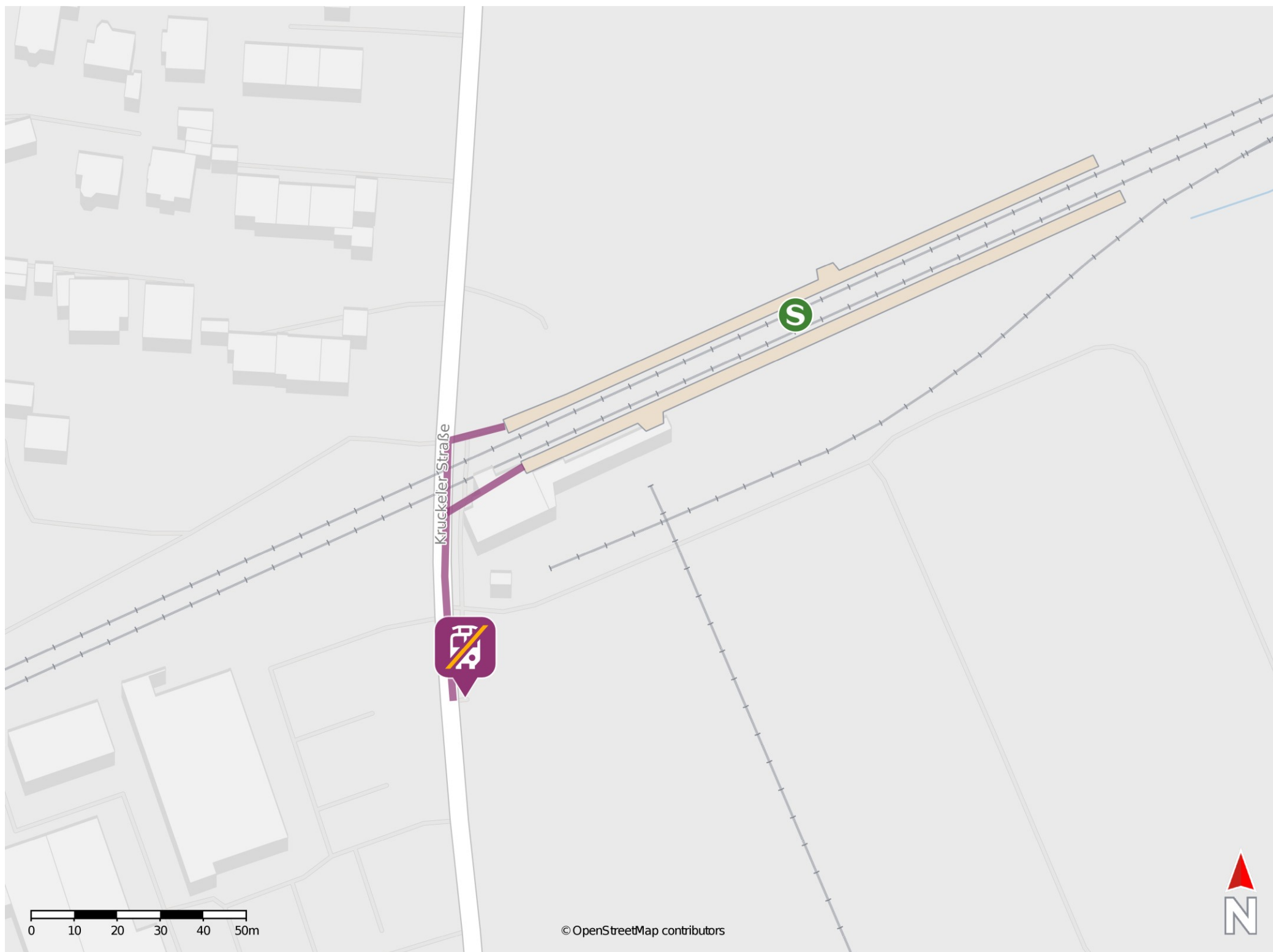


* Fahrradmitnahme im Schienenersatzverkehr nur begrenzt möglich.
Im QR Code sind die Koordinaten der Ersatzhaltestelle hinterlegt.

— barrierefrei
— nicht barrierefrei

Umgebungsplan

Dortmund-Kruckel



Wegbeschreibung Schienenersatzverkehr *

Verlassen Sie den Bahnsteig und begeben Sie sich an die Kruckeler Straße. Biegen Sie links in die Kruckeler Straße ab und folgen Sie dieser bis zur Ersatzhaltestelle (Linie 448).

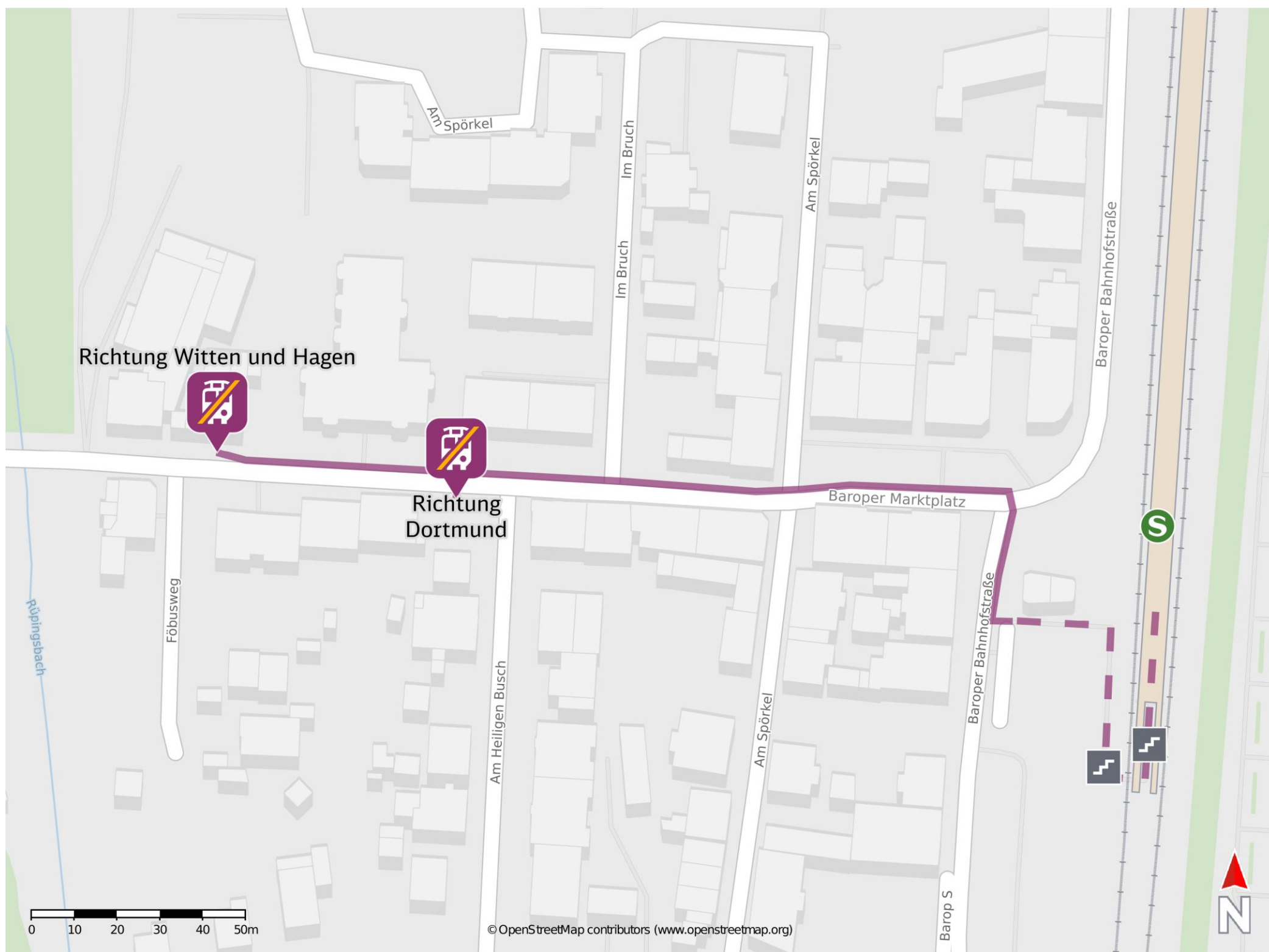


* Fahrradmitnahme im Schienenersatzverkehr nur begrenzt möglich.
Im QR Code sind die Koordinaten der Ersatzhaltestelle hinterlegt.

— barrierefrei
— nicht barrierefrei

Umgebungsplan

Dortmund-Barop



Ersatzhaltestelle Richtung
Dortmund



Ersatzhaltestelle Richtung
Witten und Hagen

Wegbeschreibung Schienenersatzverkehr *

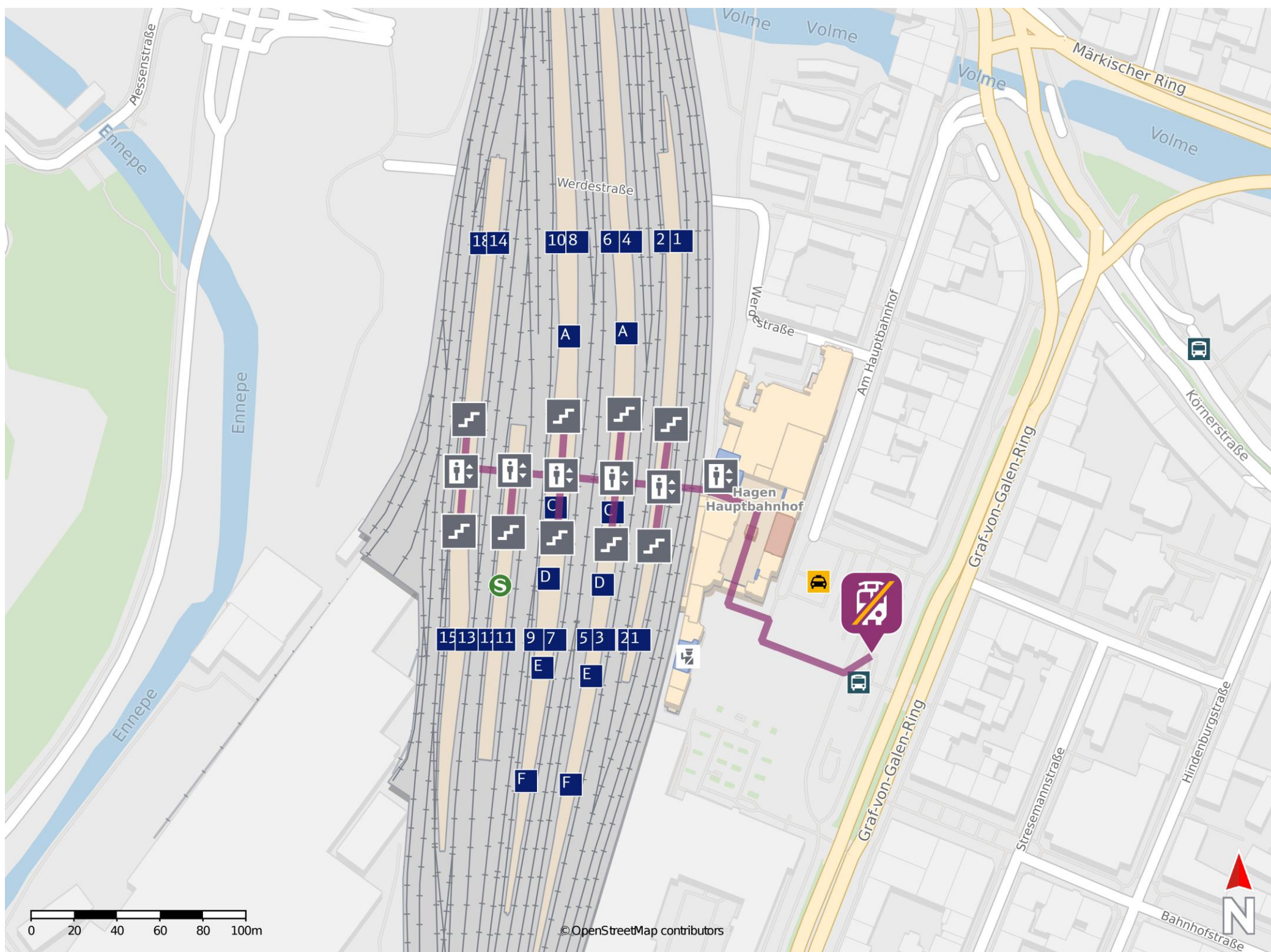
Verlassen Sie den Bahnsteig über die Treppenanlage und begeben Sie sich zur Baroper Bahnhofstraße über den PKW-Parkplatz. Biegen Sie dann nach links ab auf die Menglinghauserstraße. Folgen Sie der Wegeleitung bis Sie die Ersatzhaltestellen erreichen.

*Fahrradmitnahme im Schienenersatzverkehr nur begrenzt, teilweise gar nicht möglich.
Bitte informieren Sie sich bei dem von Ihnen genutzten Eisenbahnverkehrsunternehmen.
Im QR Code sind die Koordinaten der Ersatzhaltestelle hinterlegt.

— barrierefrei
— nicht barrierefrei

Umgebungsplan

Hagen Hbf



Wegbeschreibung Schienenersatzverkehr *

Verlassen Sie den Bahnsteig und begeben Sie sich vor das Bahnhofsgebäude. Orientieren Sie sich links und gehen Sie über den Berliner Platz zum Busbahnhof (ZOB). Die Ersatzhaltestelle befindet sich am Busbahnhof (ZOB) an Bussteig 4.



* Fahrradmitnahme im Schienenersatzverkehr nur begrenzt möglich.
Im QR Code sind die Koordinaten der Ersatzhaltestelle hinterlegt.

— barrierefrei
— nicht barrierefrei

Umgebungsplan

Witten-Annen Nord



Ersatzhaltestelle Richtung Hagen



Ersatzhaltestelle Richtung Dortmund

Wegbeschreibung Schienenersatzverkehr *

Verlassen Sie den Bahnhof durch das Bahnhofsgebäude und orientieren Sie sich an der Annenstraße nach rechts. Folgen Sie dem Straßenverlauf bis zu den Ersatzhaltestellen. Die Ersatzhaltestelle Richtung Hagen befindet sich am Bussteig 3. Die Ersatzhaltestelle Richtung Dortmund befindet sich am Bussteig 4.

* Fahrradmitnahme im Schienenersatzverkehr nur begrenzt möglich.
Im QR Code sind die Koordinaten der Ersatzhaltestelle hinterlegt.

— barrierefrei
- nicht barrierefrei