

Umgebungsplan

Remscheid Hbf



Ersatzhaltestelle Richtung Solingen



Ersatzhaltestelle Richtung Wuppertal

Wegbeschreibung Schienenersatzverkehr *

Verlassen Sie den Bahnsteig über die Treppenanlage in Richtung Freiheitstraße. Überqueren Sie die Straße und halten Sie sich links. Folgen Sie der Straße bis zur Ersatzhaltestelle. Die Ersatzhaltestelle in Richtung Solingen befindet sich an der Bushaltestelle Bahnhof / Willy-Brandt-Platz, an Bussteig C. Die Ersatzhaltestelle in Richtung Wuppertal befindet sich auf der gegenüberliegenden Straßenseite am Bussteig D.

*Fahrradmitnahme im Schienenersatzverkehr nur begrenzt, teilweise gar nicht möglich. Bitte informieren Sie sich bei dem von Ihnen genutzten Eisenbahnverkehrsunternehmen. Im QR Code sind die Koordinaten der Ersatzhaltestelle hinterlegt.

— barrierefrei
 - nicht barrierefrei

Umgebungsplan

Remscheid-Lennep




Wegbeschreibung Schienenersatzverkehr *

Verlassen Sie den Bahnsteig und begeben Sie sich in Richtung Bahnhofsgebäude. Biegen Sie rechts in die Robert-Schuhmacher-Straße ab und folgen Sie der Straße bis zu der jeweiligen Ersatzhaltestellen. Die Ersatzhaltestelle in Richtung Solingen befindet sich am Bussteig B. Die Ersatzhaltestelle in Richtung Wuppertal befindet sich am Bussteig C.



Ersatzhaltestelle Richtung Wuppertal



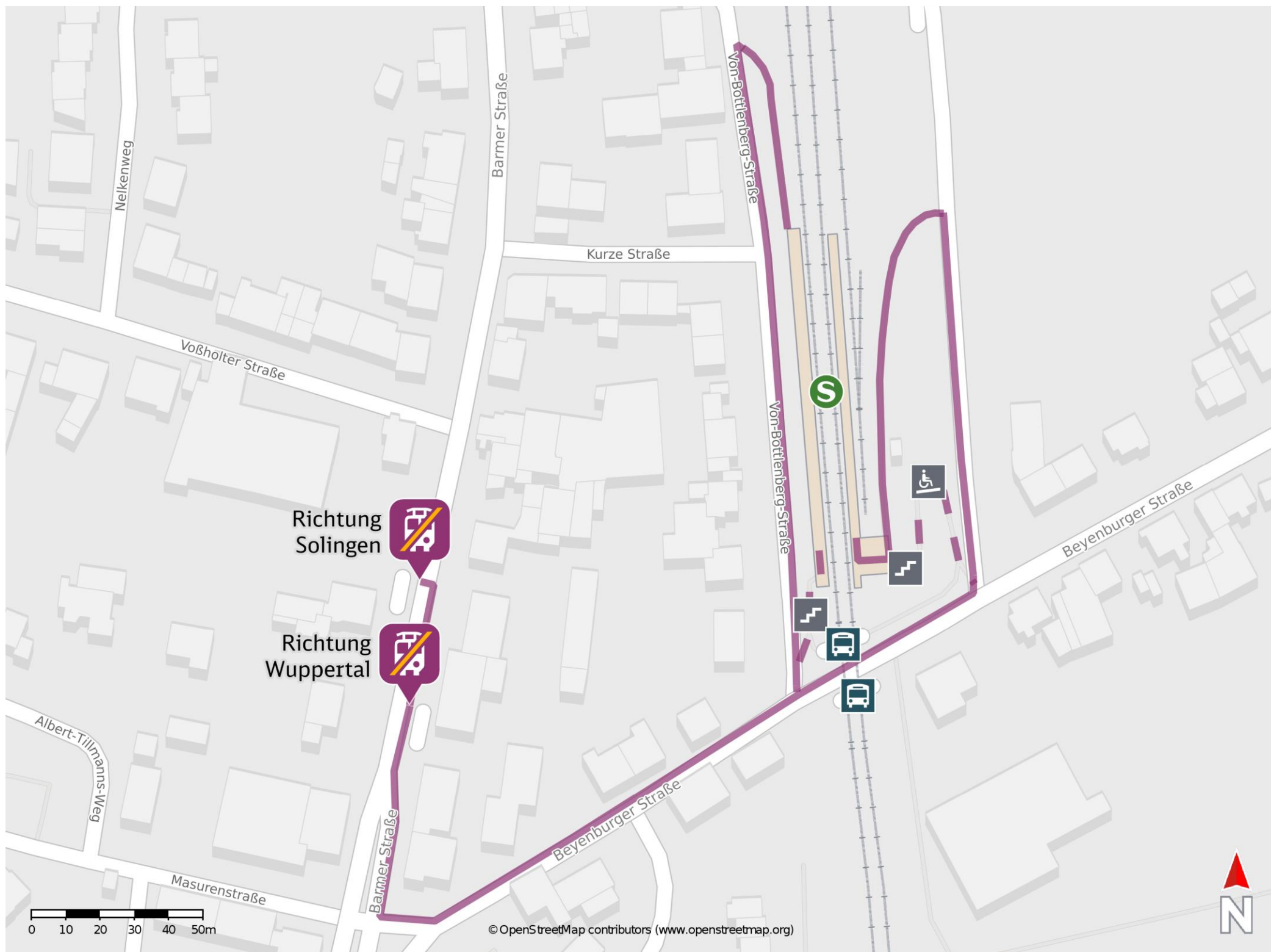
Ersatzhaltestelle Richtung Solingen

*Fahrradmitnahme im Schienenersatzverkehr nur begrenzt, teilweise gar nicht möglich. Bitte informieren Sie sich bei dem von Ihnen genutzten Eisenbahnverkehrsunternehmen. Im QR Code sind die Koordinaten der Ersatzhaltestelle hinterlegt.


— barrierefrei
- - nicht barrierefrei

Umgebungsplan

Remscheid-Lüttringhausen



Ersatzhaltestelle Richtung Wuppertal



Ersatzhaltestelle Richtung Solingen

Wegbeschreibung Schienenersatzverkehr *

Von Gleis 1: Verlassen Sie den Bahnsteig und begeben sich an die Von-Bottlenberg-Straße. Biegen Sie links ab und folgen der Straße bis zur Beyenburger Straße. Biegen Sie nach rechts ab und folgen dem Straßenverlauf bis zur Barmer Straße. Biegen Sie erneut nach rechts ab und folgen der Straße bis zu den Ersatzhaltestellen.

Von Gleis 2 : Verlassen Sie den Bahnsteig und begeben sich an die Beyenburger Straße. Biegen Sie nach rechts ab und folgen der Straße ca. 200 m. bis zur Barmer Straße. Biegen Sie erneut nach rechts ab und folgen der Straße bis zu den Ersatzhaltestellen.

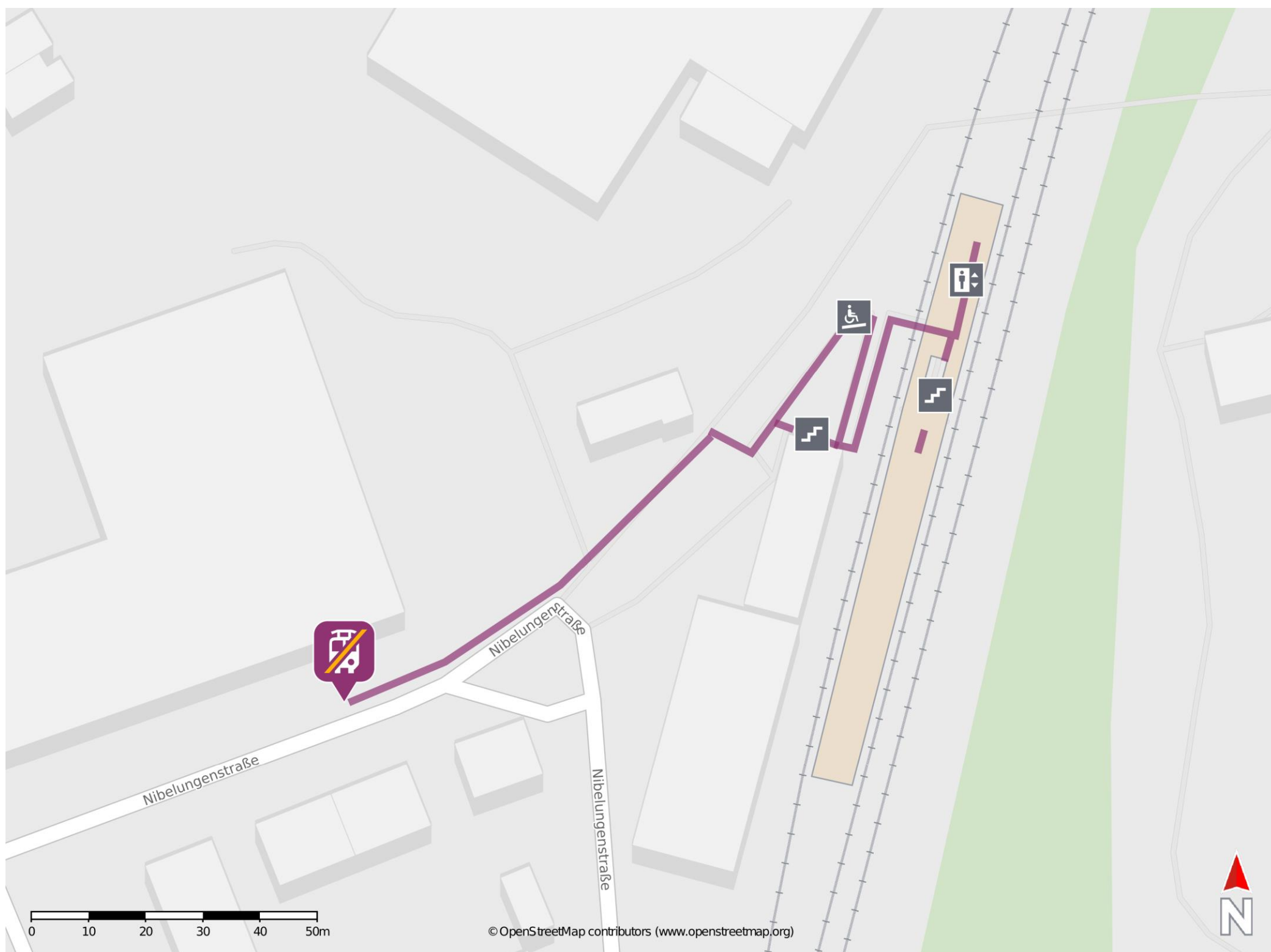
Die Ersatzhaltestellen befinden sich an der Bushaltestellen Barmer Straße in Richtung Remscheid am Bussteig E und in Richtung Wuppertal am Bussteig F.

*Fahrradmitnahme im Schienenersatzverkehr nur begrenzt, teilweise gar nicht möglich. Bitte informieren Sie sich bei dem von Ihnen genutzten Eisenbahnverkehrsunternehmen. Im QR Code sind die Koordinaten der Ersatzhaltestelle hinterlegt.

— barrierefrei
- - nicht barrierefrei

Umgebungsplan

Wuppertal-Ronsdorf



Wegbeschreibung Schienenersatzverkehr *

Verlassen Sie den Bahnsteig und begeben Sie sich an die Nibelungenstraße. Folgen Sie der Straße bis zur Ersatzhaltestelle. Die Ersatzhaltestelle befindet sich an der Bushaltestelle Nibelungenstraße am Bussteig 2.



*Fahrradmitnahme im Schienenersatzverkehr nur begrenzt, teilweise gar nicht möglich. Bitte informieren Sie sich bei dem von Ihnen genutzten Eisenbahnverkehrsunternehmen. Im QR Code sind die Koordinaten der Ersatzhaltestelle hinterlegt.

— barrierefrei
- - nicht barrierefrei