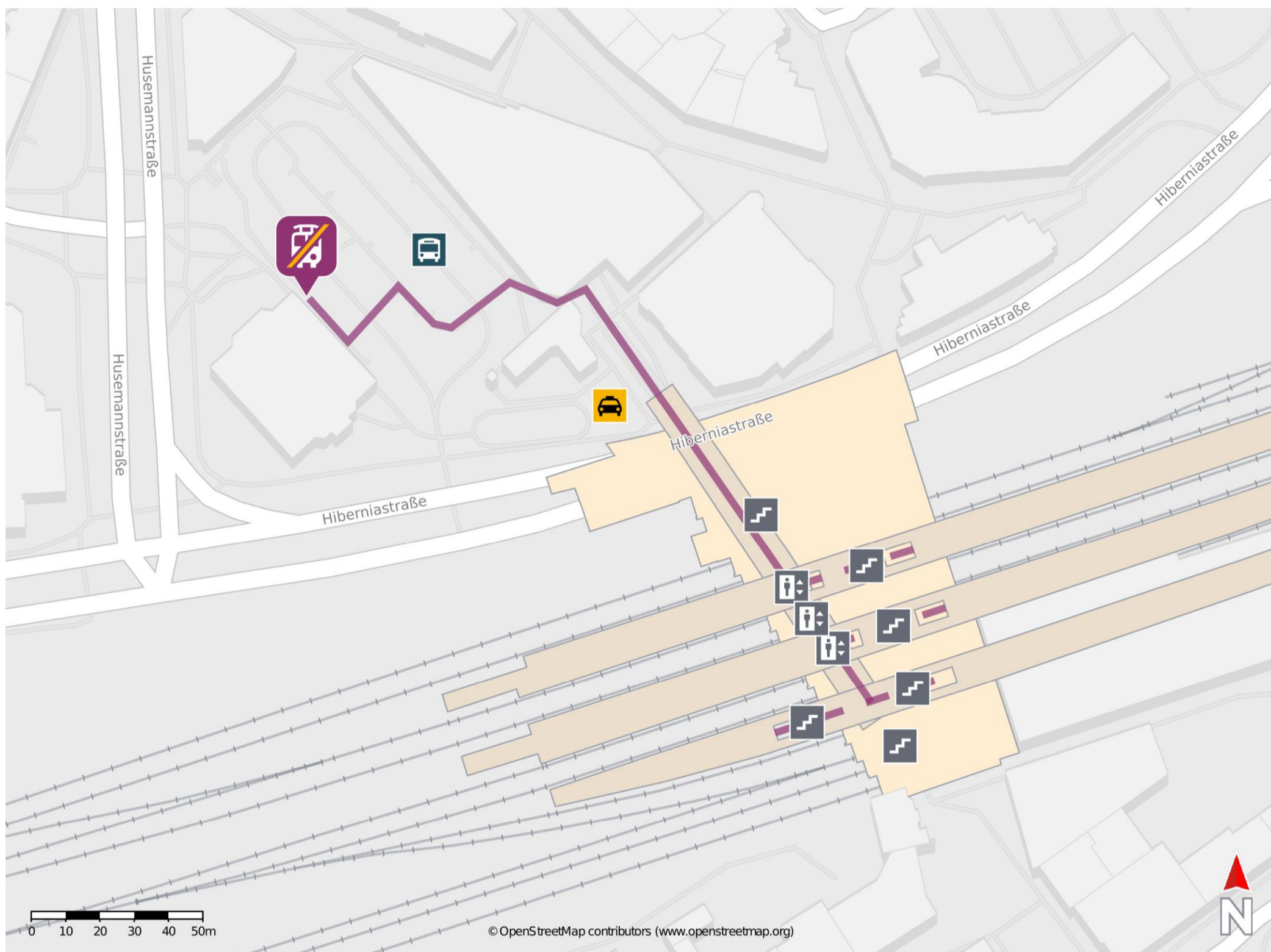


# Umgebungsplan

## Gelsenkirchen Hbf



### Wegbeschreibung Schienenersatzverkehr \*

Verlassen Sie den Bahnhof durch den Nordausgang in Richtung Altstadt/ City. Gehen Sie links neben der Einkaufspassage die Treppe hoch, um zum Busbahnhof zu gelangen. Die Ersatzhaltestelle befindet sich an Bussteig 11.

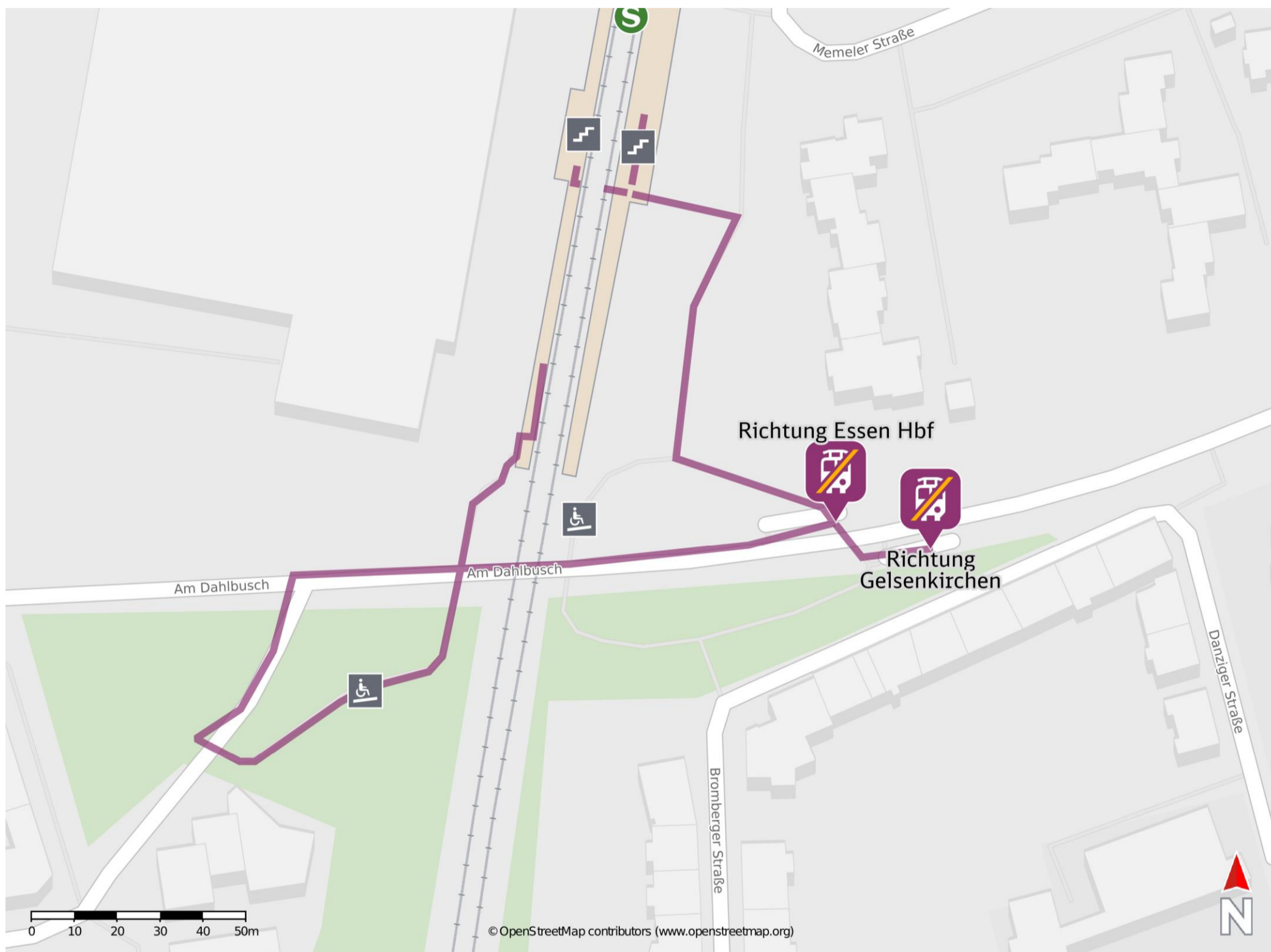


\*Fahrradmitnahme im Schienenersatzverkehr nur begrenzt, teilweise gar nicht möglich. Bitte informieren Sie sich bei dem von Ihnen genutzten Eisenbahnverkehrsunternehmen. Im QR Code sind die Koordinaten der Ersatzhaltestelle hinterlegt.

— barrierefrei  
— nicht barrierefrei

# Umgebungsplan

## Gelsenkirchen-Rotthausen



### Wegbeschreibung Schienenersatzverkehr \*

Verlassen Sie den Bahnsteig und begeben Sie sich an die Straße Am Dahlbusch und halten Sie sich links. Die Ersatzhaltestellen befinden sich an der Bushaltestelle Bahnhof.



Ersatzhaltestelle Richtung Essen Hbf



Ersatzhaltestelle Richtung Gelsenkirchen

\*Fahrradmitnahme im Schienenersatzverkehr nur begrenzt, teilweise gar nicht möglich. Bitte informieren Sie sich bei dem von Ihnen genutzten Eisenbahnverkehrsunternehmen. Im QR Code sind die Koordinaten der Ersatzhaltestelle hinterlegt.

— barrierefrei  
 — nicht barrierefrei

# Umgebungsplan

## Essen-Kray Nord



### Wegbeschreibung Schienenersatzverkehr \*

Verlassen Sie den Bahnsteig in Richtung Bahnhofsgebäude. Biegen Sie nach links bzw. nach rechts ab und begeben Sie sich zur jeweiligen Ersatzhaltestelle. Die Ersatzhaltestellen befinden sich an den Bushaltestellen Bahnhof.



Ersatzhaltestelle Richtung Essen



Ersatzhaltestelle Richtung Gelsenkirchen Hbf

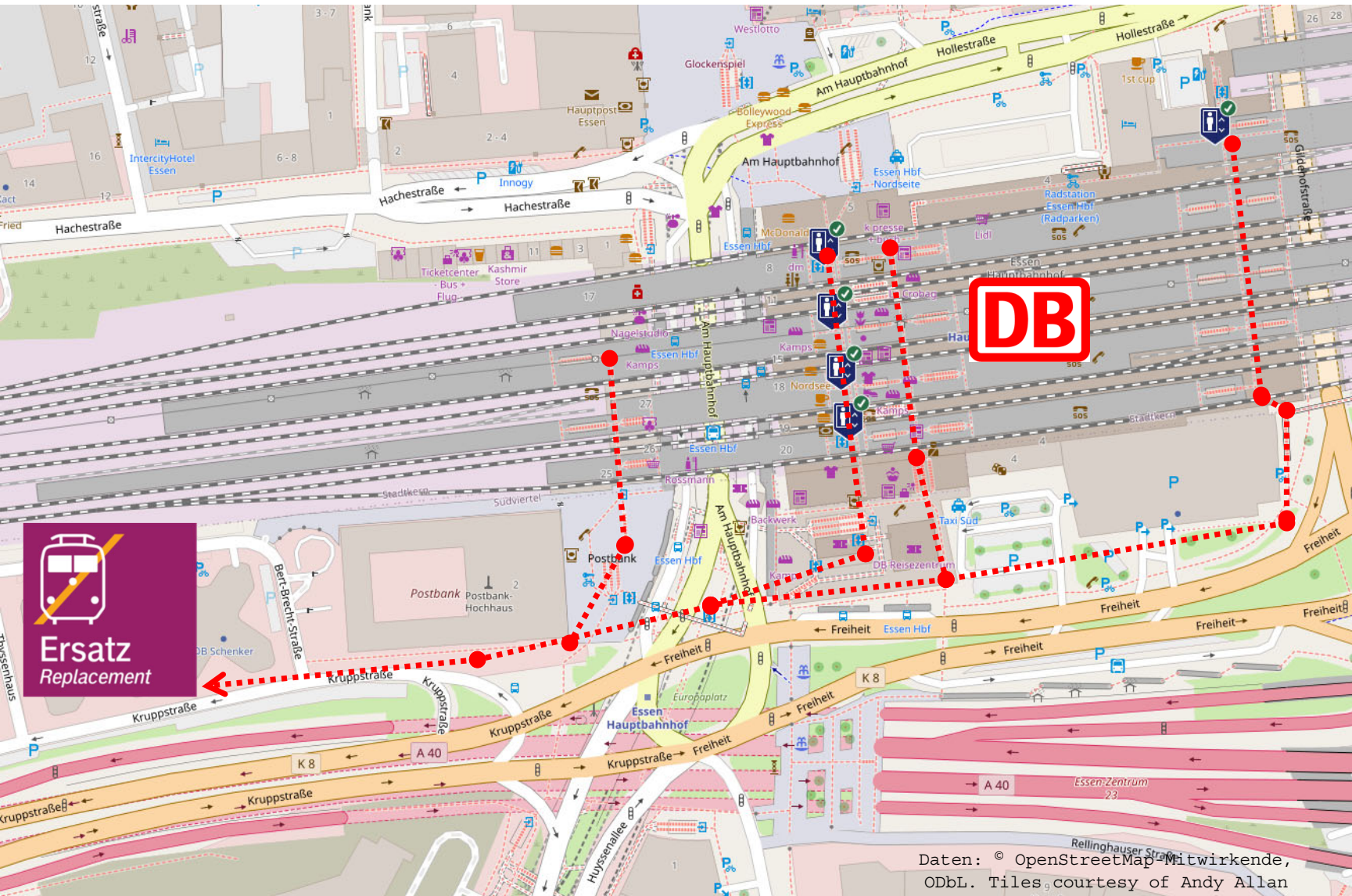
\*Fahrradmitnahme im Schienenersatzverkehr nur begrenzt, teilweise gar nicht möglich. Bitte informieren Sie sich bei dem von Ihnen genutzten Eisenbahnverkehrsunternehmen. Im QR Code sind die Koordinaten der Ersatzhaltestelle hinterlegt.

——— barrierefrei  
- - - nicht barrierefrei




# Schienernersatzverkehr

## NEU - Essen Hbf – Ersatzhaltestelle vor DB Schenker in der Kruppstraße



### Legende:

 Fußweg zum Halteplatz für den Schienernersatzverkehr

### Ihre Informationsmöglichkeiten:

Internet:  
[bauinfos.deutschebahn.com](http://bauinfos.deutschebahn.com)

Bauhotline DB Regio NRW:  
0202 515 62 515

Daten: © OpenStreetMap-Mitwirkende, ODbL. Tiles, courtesy of Andy Allan