

# Baustellenbedingte Einschränkung:



## RB 33

Aachen ↔ Essen



Di, 28.11.2023  
In den Nächten jeweils  
von 21:00 Uhr bis 05:00 Uhr

Sa, 09.12.2023







Leit- und Sicherungstechnikerarbeiten in:  
**Rheydt**




Teilausfälle und Schienenersatzverkehr zwischen:  
**Lindern und Mönchengladbach Hbf**



-  Ausfall auf der Linie
-  Ersatzverkehr mit Bussen (SEV)
-  betroffene Linie



Finden Sie Ihren  
**Ersatzverkehr**  
und Ihre **Reise-**  
**alternativen:**



Ersatz Replacement



# RB 33 Aachen – Lintern – Heinsberg/Mönchengladbach – Duisburg – Essen

## Schienerersatzverkehr Lintern ◀ ▶ Mönchengladbach Hbf

in den Nächten Dienstag/Mittwoch, 28./29. November bis Freitag/Samstag, 8./9. Dezember, jeweils 21.00 – 5.00 Uhr



Das große Investitionsprogramm für Mobilität und Klimawende.

### Aachen Hbf ▶ Mönchengladbach Hbf

Linie/ Bus		RB 33	BUS	RB 33	BUS	RB 33	BUS	RB 33	BUS	RB 33	BUS
Zugnummer		91350		91352		91354		91356		91358	
Verkehrstage		28.11.-8.12.	28.11.-8.12.	28.11.-8.12.	28.11.-8.12.	28.11.-8.12.	28./29.11. bis 8./9.12.	28./29.11. bis 8./9.12.	29.11-9.12.	2.12.	2.12.
Aachen Hbf	ab	20.37		21.37		22.36		23.37		0.37	
Aachen Schanz	ab	20.40		21.40		22.39		23.40		0.40	
Aachen West	ab	20.43		21.43		22.41		23.43		0.43	
Kohlscheid	ab	20.48		21.48		22.48		23.48		0.48	
Herzogenrath	an	20.52		21.52		22.52		23.52		0.52	
Herzogenrath	ab	20.52		21.52		22.52		23.52		0.52	
Übach-Palenberg	ab	20.57		21.57		22.57		23.57		0.57	
Geilenkirchen	ab	21.01		22.01		23.01		0.01		1.01	
Lintern	an	21.06		22.06		23.06		0.06		1.06	
Lintern	ab	<del>21.10</del>	21.12	<del>22.10</del>	22.12	<del>23.10</del>	23.12	<del>0.10</del>	0.12	<del>1.10</del>	1.12
Brachelen	ab	<del>21.13</del>	21.16	<del>22.12</del>	22.16	<del>23.12</del>	23.16	<del>0.12</del>	0.16	<del>1.12</del>	1.16
Hückelhoven-Baal	ab	<del>21.17</del>	21.29	<del>22.16</del>	22.29	<del>23.16</del>	23.29	<del>0.16</del>	0.29	<del>1.16</del>	1.29
Erkelenz	ab	<del>21.22</del>	21.43	<del>22.21</del>	22.43	<del>23.21</del>	23.43	<del>0.21</del>	0.43	<del>1.21</del>	1.43
Herrath	ab	<del>21.26</del>	21.55	<del>22.25</del>	22.55	<del>23.25</del>	23.55	<del>0.25</del>	0.55	<del>1.25</del>	1.55
Wickrath	ab	<del>21.29</del>	22.04	<del>22.29</del>	23.04	<del>23.29</del>	0.04	<del>0.29</del>	1.04	<del>1.29</del>	2.04
Rheydt Hbf	an	<del>21.32</del>	22.14	<del>22.31</del>	23.14	<del>23.31</del>	0.14	<del>0.31</del>	1.14	<del>1.31</del>	2.14
Rheydt Hbf	ab	<del>21.33</del>	22.14	<del>22.32</del>	23.14	<del>23.32</del>	0.14	<del>0.32</del>	1.14	<del>1.32</del>	2.14
Mönchengladbach Hbf	an	<del>21.37</del>	22.29	<del>22.37</del>	23.29	<del>23.37</del>	0.29	<del>0.37</del>	1.29	<del>1.37</del>	2.29

Ausfall  
Bus



# RB 33 Aachen – Lindern – Heinsberg/Mönchengladbach – Duisburg – Essen

## Schienerersatzverkehr Lindern ◀ ▶ Mönchengladbach Hbf

in den Nächten Dienstag/Mittwoch, 28./29. November bis Freitag/Samstag, 8./9. Dezember, jeweils 21.00 – 5.00 Uhr



### Mönchengladbach Hbf ▶ Aachen Hbf

Linie/ Bus	RB 33	BUS	RB 33	BUS	RB 33	BUS	RB 33	BUS	BUS	RB 33	
Zugnummer	91353		91355		91357		91359			10309	
Verkehrstage	28.11.-8.12.	28.11.-8.12.	28.11.-8.12.	28.11.-8.12.	28./29.11. bis 8./9.12.	28./29.11. bis 8./9.12.	2.12. 3.12. 9.12.	2.12. 3.12. 9.12.	29.11-8.12.	29.11-8.12.	
Mönchengladbach Hbf	ab	<del>21.22</del>	21.31	<del>22.22</del>	22.31	<del>23.22</del>	23.31	<del>0.22</del>	0.31	3.31	4.27
Rheydt Hbf	an	<del>21.25</del>	21.44	<del>22.25</del>	22.44	<del>23.25</del>	23.44	<del>0.25</del>	0.44	3.44	4.30
Rheydt Hbf	ab	<del>21.26</del>	21.45	<del>22.26</del>	22.45	<del>23.26</del>	23.45	<del>0.26</del>	0.45	3.45	4.31
Wickrath	ab	<del>21.30</del>	21.56	<del>22.30</del>	22.56	<del>23.30</del>	23.56	<del>0.30</del>	0.56	3.56	4.35
Herrath	ab	<del>21.34</del>	22.04	<del>22.34</del>	23.04	<del>23.34</del>	0.04	<del>0.34</del>	1.04	4.04	4.39
Erkelenz	ab	<del>21.38</del>	22.17	<del>22.38</del>	23.17	<del>23.38</del>	0.17	<del>0.38</del>	1.17	4.17	4.43
Hückelhoven-Baal	ab	<del>21.43</del>	22.32	<del>22.43</del>	23.32	<del>23.43</del>	0.32	<del>0.43</del>	1.32	4.32	4.48
Brachelen	ab	<del>21.46</del>	22.46	<del>22.46</del>	23.46	<del>23.46</del>	0.46	<del>0.46</del>	1.46	4.46	4.51
Lindern	an	<del>21.51</del>	22.50	<del>22.51</del>	23.50	<del>23.51</del>	0.50	<del>0.50</del>	1.50	4.50	4.55
Lindern	ab	21.56		22.56		23.56		0.56	X 1.50		4.56
Geilenkirchen	ab	22.02		23.02		0.02		1.01	X 2.08		5.02
Übach-Palenberg	ab	22.05		23.05		0.05		1.05	X 2.19		5.05
Herzogenrath	an	22.09		23.09		0.09		1.09	X 2.31		5.09
Herzogenrath	ab	22.10		23.10		0.10		1.10	X 2.31		5.10
Kohlscheid	ab	22.15		23.15		0.15		1.14	X 2.42		5.14
Aachen West	ab	22.21		23.21		0.21		1.19	X 2.50		5.20
Aachen Schanz	ab	22.23		23.23		0.23		1.22	X 2.56		5.23
Aachen Hbf	an	22.27		23.27		0.27		1.24	X 3.02		5.27

X = Bus hält nur zum Ausstieg

Ausfall

Bus

### Fragen und Hinweise zu dieser Fahrplanänderung

**Kundendialog DB Regio NRW** Telefon 0211 913 09 333 (allgemein)  
 0202 515 62 515 (Bauinfo)  
 E-Mail kundendialog.nrw@deutschebahn.com  
 Internet bahn.de/nrw

# Umgebungsplan

## Lindern



### Wegbeschreibung Schienenersatzverkehr \*

Verlassen Sie den Bahnsteig und begeben Sie sich vor das Bahnhofsgebäude. Die Ersatzhaltestelle befindet sich in unmittelbarer Nähe zum Bahnhofsgebäude an der Bushaltestelle Bahnhof.



\*Fahrradmitnahme im Schienenersatzverkehr nur begrenzt, teilweise gar nicht möglich. Bitte informieren Sie sich bei dem von Ihnen genutzten Eisenbahnverkehrsunternehmen. Im QR Code sind die Koordinaten der Ersatzhaltestelle hinterlegt.

— barrierefrei  
— nicht barrierefrei

# Umgebungsplan

## Brachelen



### Wegbeschreibung Schienenersatzverkehr \*

Verlassen Sie den Bahnsteig und begeben Sie sich an die Haus-Horrig-Straße. Biegen Sie nach links. bzw rechts ab und folgen Sie dem Straßenverlauf bis zur Ersatzhaltestelle. Die Ersatzhaltestelle befindet sich an der Bushaltestelle Bahnhof.



\*Fahrradmitnahme im Schienenersatzverkehr nur begrenzt, teilweise gar nicht möglich. Bitte informieren Sie sich bei dem von Ihnen genutzten Eisenbahnverkehrsunternehmen. Im QR Code sind die Koordinaten der Ersatzhaltestelle hinterlegt.

— barrierefrei  
— nicht barrierefrei

# Umgebungsplan

## Hückelhoven-Baal



### Wegbeschreibung Schienenersatzverkehr \*

Verlassen Sie den Bahnsteig und begeben Sie sich an die Ottostraße. Die Ersatzhaltestelle befindet sich in unmittelbarer Nähe an der Bushaltestelle Bahnhof.



\*Fahrradmitnahme im Schienenersatzverkehr nur begrenzt, teilweise gar nicht möglich. Bitte informieren Sie sich bei dem von Ihnen genutzten Eisenbahnverkehrsunternehmen. Im QR Code sind die Koordinaten der Ersatzhaltestelle hinterlegt.

— barrierefrei  
— nicht barrierefrei

# Umgebungsplan

## Erkelenz



### Wegbeschreibung Schienenersatzverkehr \*

Verlassen Sie den Bahnsteig und begeben Sie sich vor das Bahnhofsgebäude. Biegen Sie links in die Straße Konrad-Adenauer-Platz ab und folgen Sie der Straße bis zur Ersatzhaltestelle. Die Ersatzhaltestelle befindet sich an der Bushaltestelle Bahnhof.



\*Fahrradmitnahme im Schienenersatzverkehr nur begrenzt, teilweise gar nicht möglich. Bitte informieren Sie sich bei dem von Ihnen genutzten Eisenbahnverkehrsunternehmen. Im QR Code sind die Koordinaten der Ersatzhaltestelle hinterlegt.

— barrierefrei  
- - - nicht barrierefrei

## Herrath



### Wegbeschreibung Schienenersatzverkehr \*

Verlassen Sie den Bahnsteig und begeben Sie sich an die Seidenweberstraße. Biegen Sie nach links ab und folgen Sie dem Straßenverlauf bis zur Ersatzhaltestelle. Die Ersatzhaltestelle befindet sich an der Bushaltestelle Bahnhof.



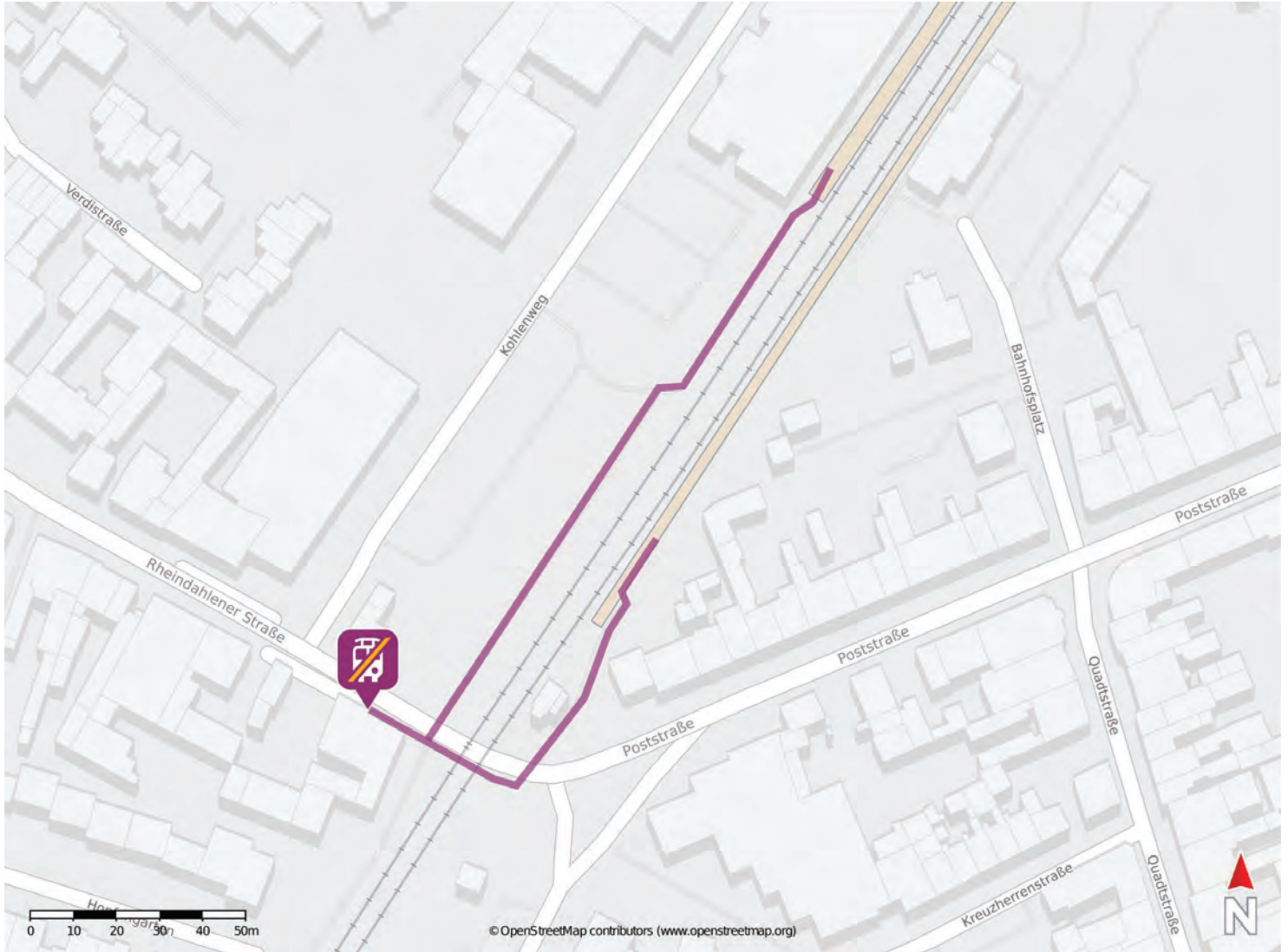
\* Fahrradmitnahme im Schienenersatzverkehr nur begrenzt möglich.  
Im QR Code sind die Koordinaten der Ersatzhaltestelle hinterlegt.

barrierefrei  
 nicht barrierefrei



# Umgebungsplan

## Wickrath



### Wegbeschreibung Schienenersatzverkehr \*

Verlassen Sie die Bahnsteige und begeben Sie sich an die Rheindahlener Straße. Halten Sie sich rechts und folgen dem Straßenverlauf bis zur Ersatzhaltestelle.

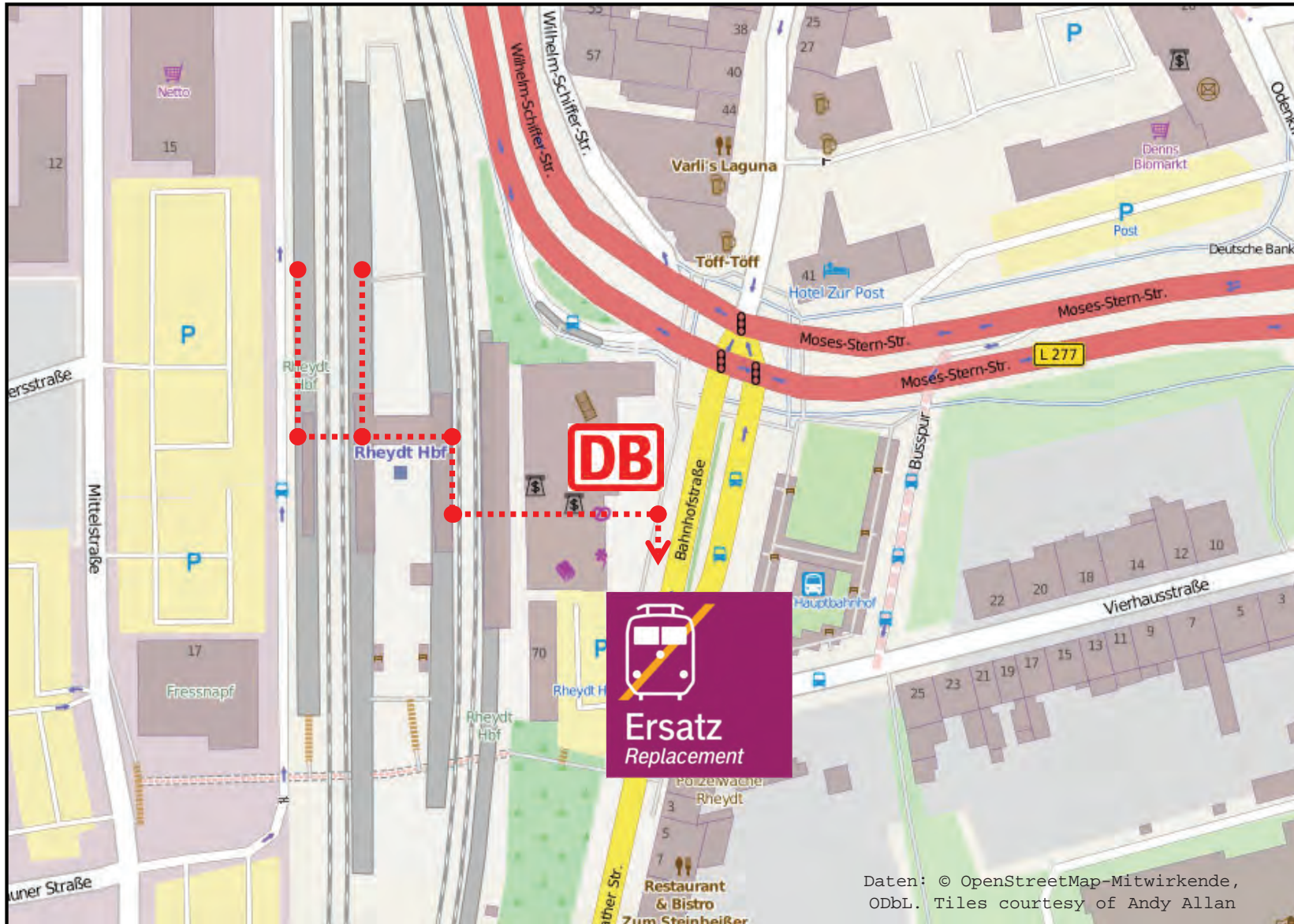


\*Fahrradmitnahme im Schienenersatzverkehr nur begrenzt, teilweise gar nicht möglich. Bitte informieren Sie sich bei dem von Ihnen genutzten Eisenbahnverkehrsunternehmen. Im QR Code sind die Koordinaten der Ersatzhaltestelle hinterlegt.

— barrierefrei  
— nicht barrierefrei

# Schienerersatzverkehr


## Rheydt Hbf – Haltestelle Hauptbahnhof



Richtung  
Grevenbroich  
**Bussteig 3**

Richtung  
Mönchengladbach Hbf  
**Bussteig 8**

### Legende:

 Fußweg zum Halteplatz  
für den Schienenersatzverkehr

### **Ihre Informationsmöglichkeiten:**

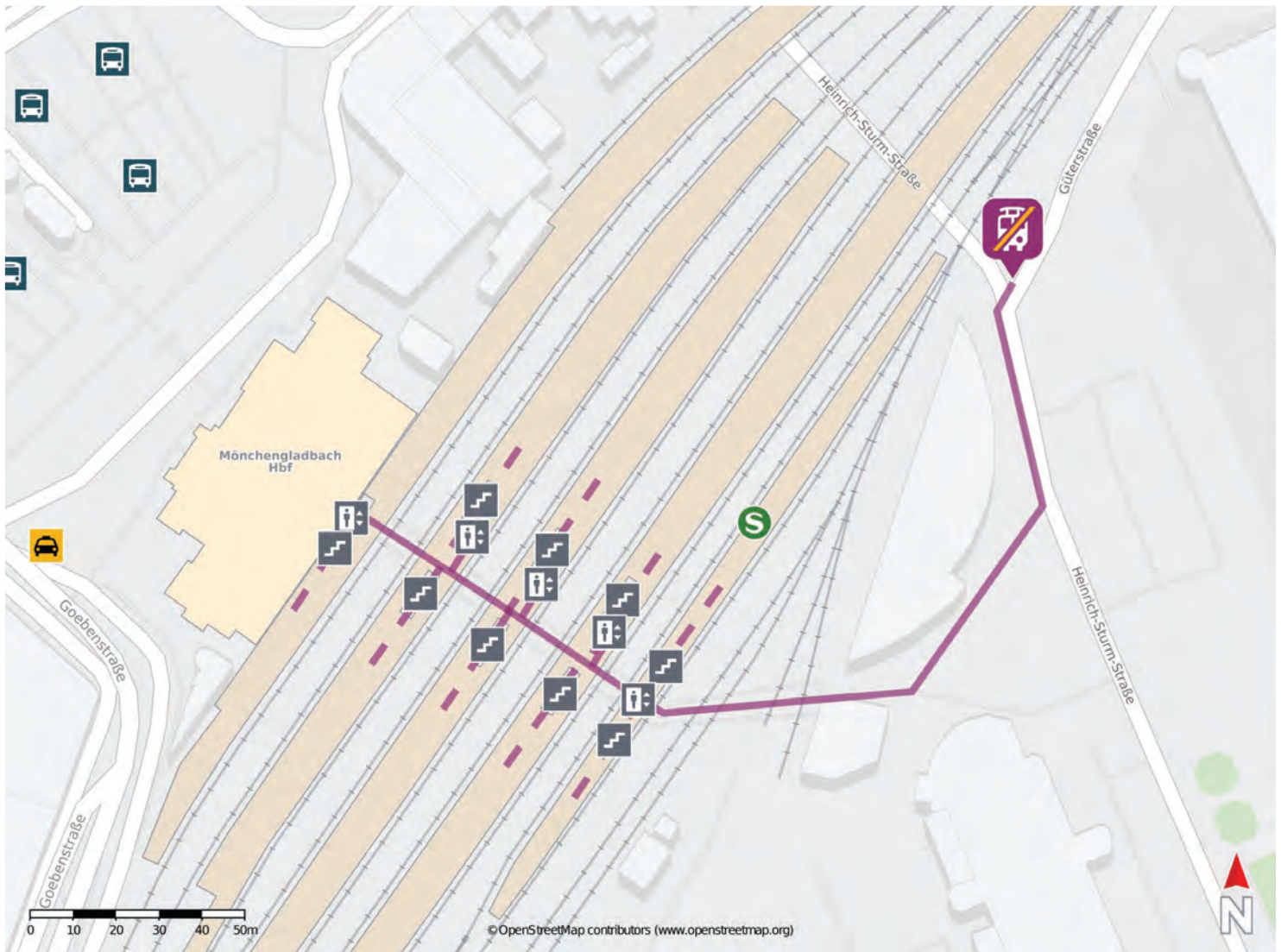
Internet:  
[bauinfos.deutschebahn.com](http://bauinfos.deutschebahn.com)

Bauhotline DB Regio NRW:  
0202 515 62 515

Daten: © OpenStreetMap-Mitwirkende,  
ODbL. Tiles courtesy of Andy Allan

# Umgebungsplan

## Mönchengladbach Hbf



### Wegbeschreibung Schienenersatzverkehr \*

Verlassen Sie den Bahnsteig durch den Ausgang Platz der Republik. Halten Sie sich links und begeben Sie sich an die Heinrich-Sturm Straße. Folgen Sie dem Straßenverlauf bis zur Güterstraße. Die Ersatzhaltestelle befindet sich an der Haltestelle Güterstraße in unmittelbarer Nähe.



\*Fahrradmitnahme im Schienenersatzverkehr nur begrenzt, teilweise gar nicht möglich. Bitte informieren Sie sich bei dem von Ihnen genutzten Eisenbahnverkehrsunternehmen. Im QR Code sind die Koordinaten der Ersatzhaltestelle hinterlegt.

— barrierefrei  
- - - nicht barrierefrei