# Umgebungsplan

## Gütersloh Hbf

Ersatz
Replacement

## Wegbeschreibung Schienenersatzverkehr *

Verlassen Sie den Bahnsteig durch das Bahnhofsgebäude und begeben Sie sich zum Bahnhofsvorplatz. Um die Ersatzhaltestelle am Bahnhofsvorplatz zu erreichen, begeben Sie sich zum Bussteig D 5 in Richtung Bielefeld oder Bussteig D 4 Richtung Rheda-Wiedenbrück an der Kaiserstraße.

Ersatzhaltestelle Richtung Bielefeld

Ersatzhaltestelle Rheda-Wiedenbrpck

*Fahrradmitnahme im Schienenersatzverkehr nur begrenzt, teilweise gar nicht möglich.
Bitte informieren Sie sich bei dem von Ihnen genutzten Eisenbahnverkehrsunternehmen.
Im QR Code sind die Koordinaten der Ersatzhaltestelle hinterlegt.

barrierefrei
nicht barrierefrei

# Umgebungsplan

## Isselhorst-Avenwedde

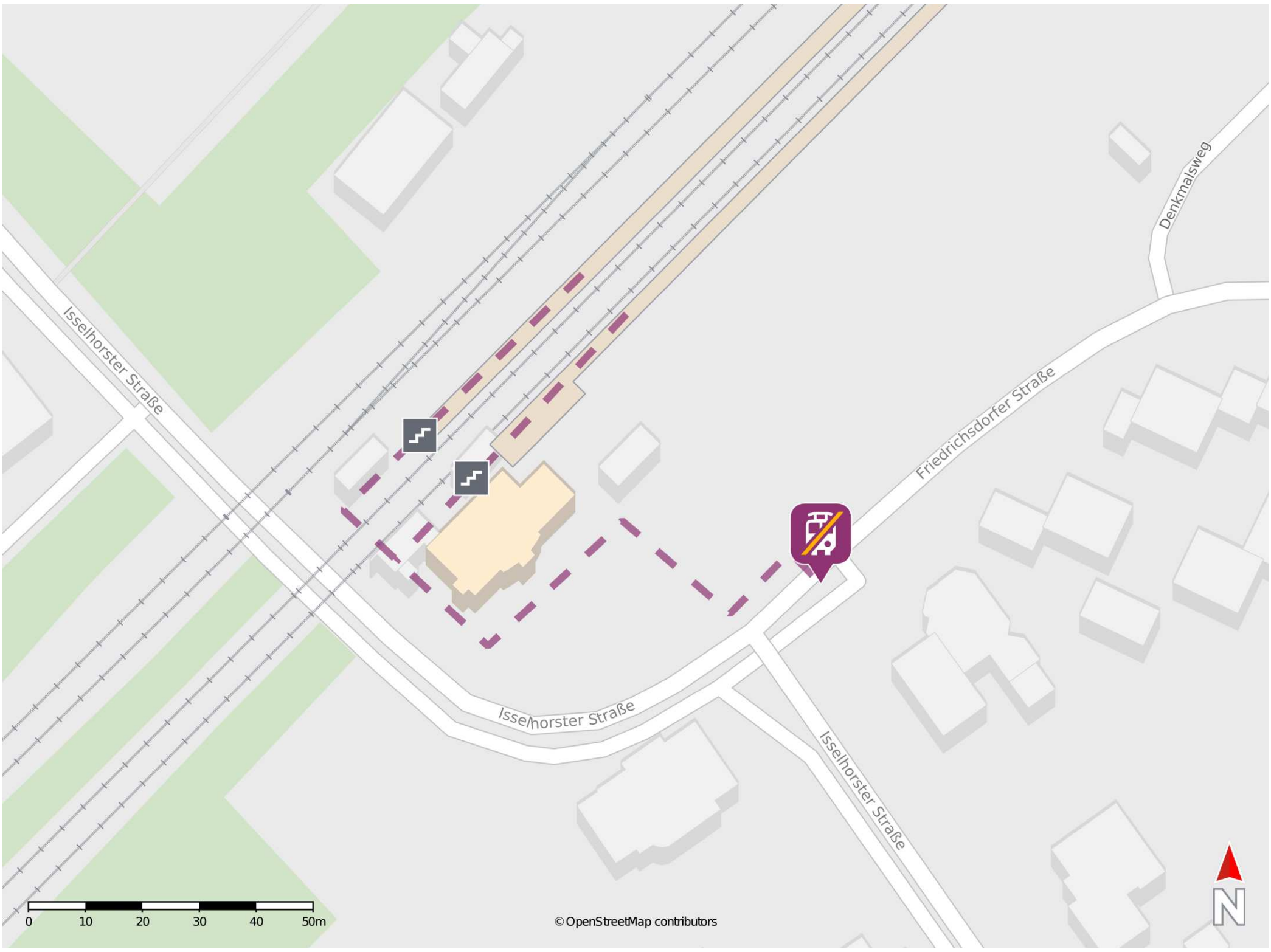


Ersatz
Replacement

## Wegbeschreibung Schienenersatzverkehr *

Verlassen Sie den Bahnsteig über die Treppenanlage und orientieren Sie sich in Richtung Friedrichsdorfer Straße. Die Ersatzhaltestelle befindet sich in unmittelbarer Nähe zur Kreuzung Isselhorster Straße und Friedrichsdorfer Straße.

* Fahrradmitnahme im Schienenersatzverkehr nur begrenzt möglich.
Im QR Code sind die Koordinaten der Ersatzhaltestelle hinterlegt.

barrierefrei
nicht barrierefrei

# Umgebungsplan

## Bielefeld-Brackwede

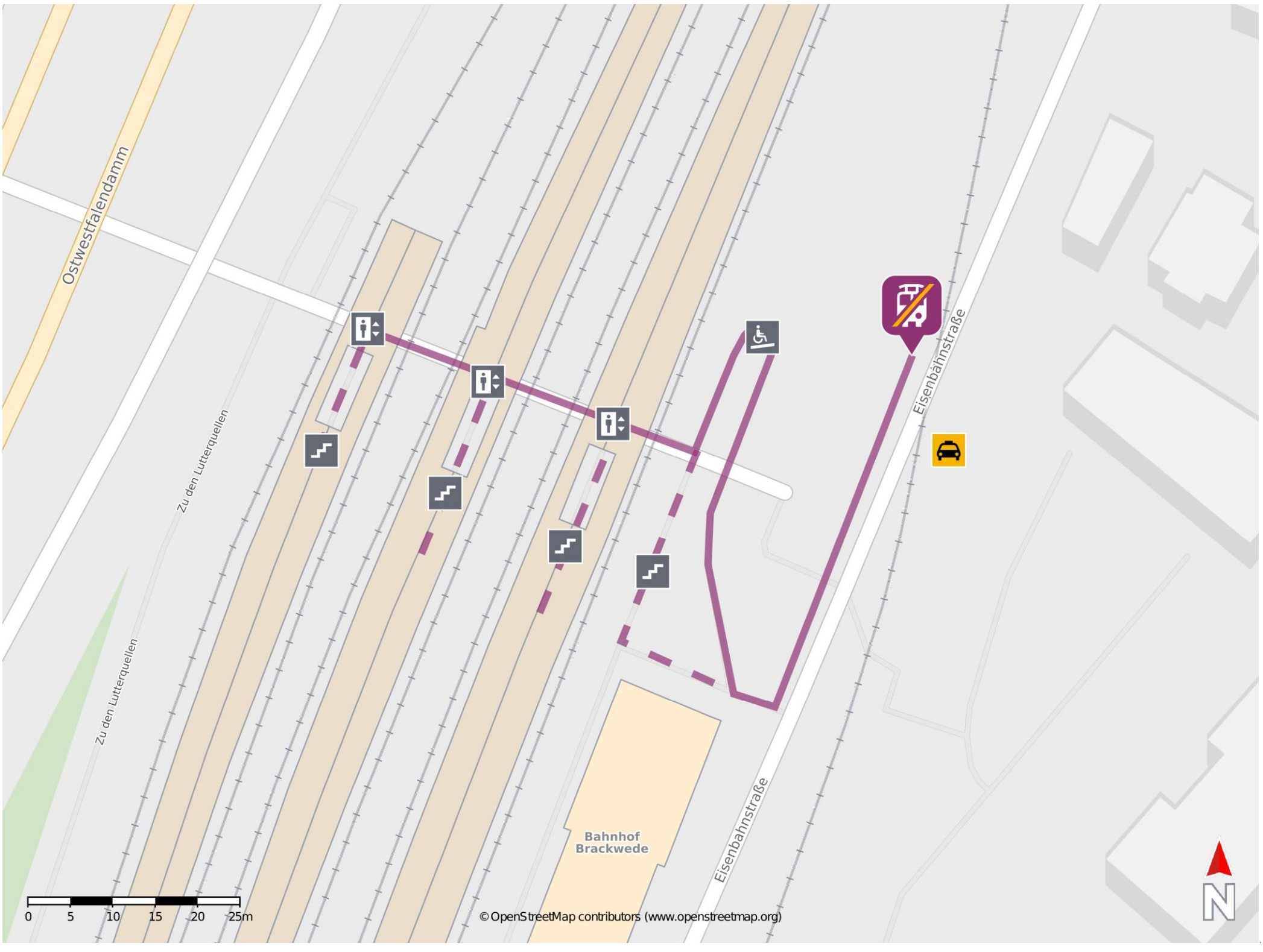


Ersatz
Replacement

### Wegbeschreibung Schienenersatzverkehr *

Verlassen Sie den Bahnsteig und folgen Sie der Wegeleitung zum Ausgang über die Treppenanlage/ Rampe und begeben Sie sich an die Eisenbahnstraße. Biegen Sie nach links auf die Eisenbahnstraße ab und folgen Sie dem Straßenverlauf bis zur Ersatzhaltestelle.

*Fahrradmitnahme im Schienenersatzverkehr nur begrenzt, teilweise gar nicht möglich.
Bitte informieren Sie sich bei dem von Ihnen genutzten Eisenbahnverkehrsunternehmen.
Im QR Code sind die Koordinaten der Ersatzhaltestelle hinterlegt.

barrierefrei
nicht barrierefrei

# Umgebungsplan

## Bielefeld Hbf

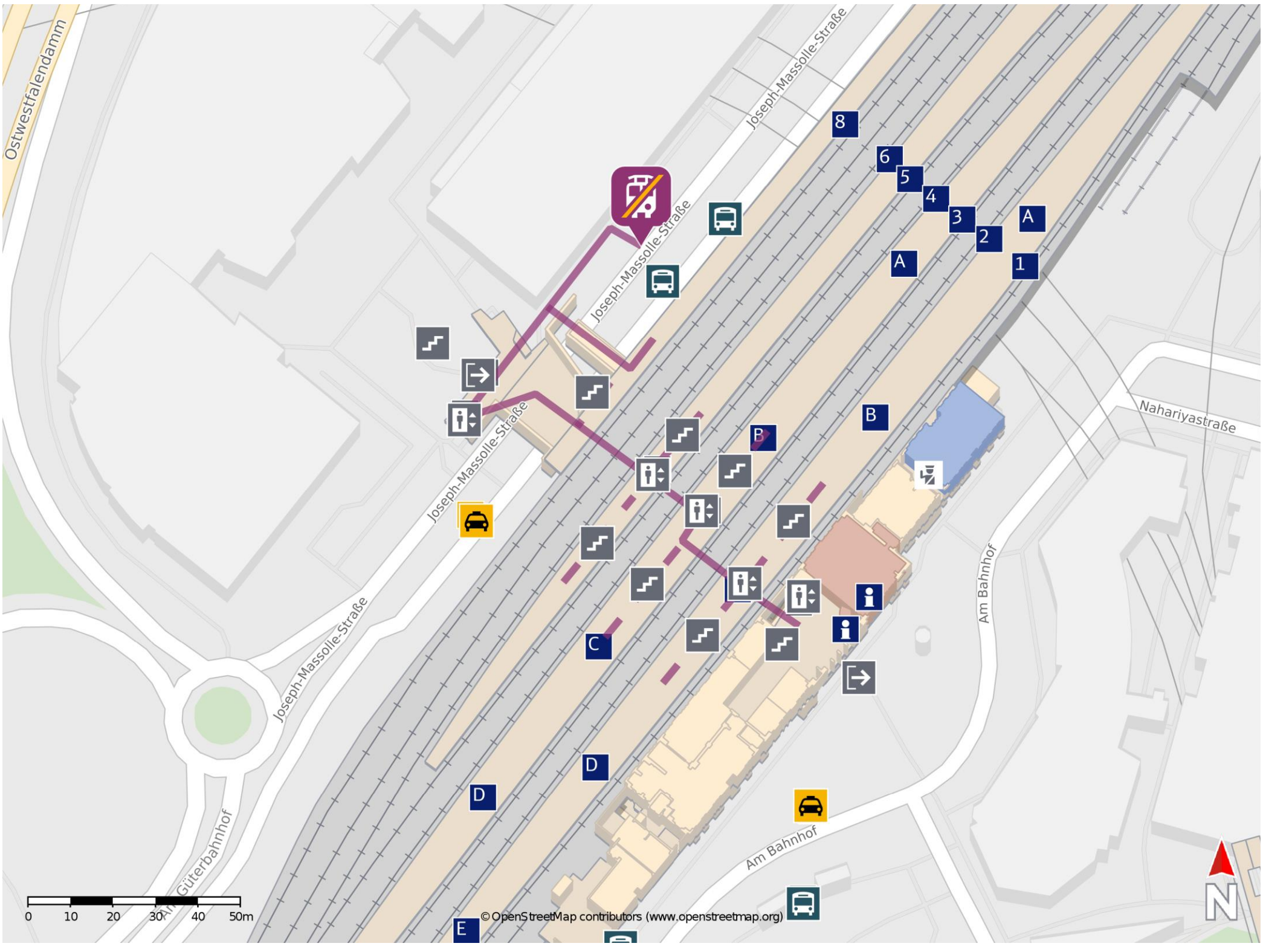


Ersatz
Replacement

## Wegbeschreibung Schienenersatzverkehr *

Verlassen Sie den Bahnsteig in Richtung Ausgang Neues Bahnhofsviertel und begeben Sie sich an die Joseph-Massolle-Straße. Biegen Sie nach rechts ab und folgen Sie der Straße wenige Meter bis zur Ersatzhaltestelle. Die Ersatzhaltestelle befindet sich an der Bushaltestelle Europaplatz/Hauptbahnhof.

* Fahrradmitnahme im Schienenersatzverkehr nur begrenzt möglich.
Im QR Code sind die Koordinaten der Ersatzhaltestelle hinterlegt.

barrierefrei
nicht barrierefrei