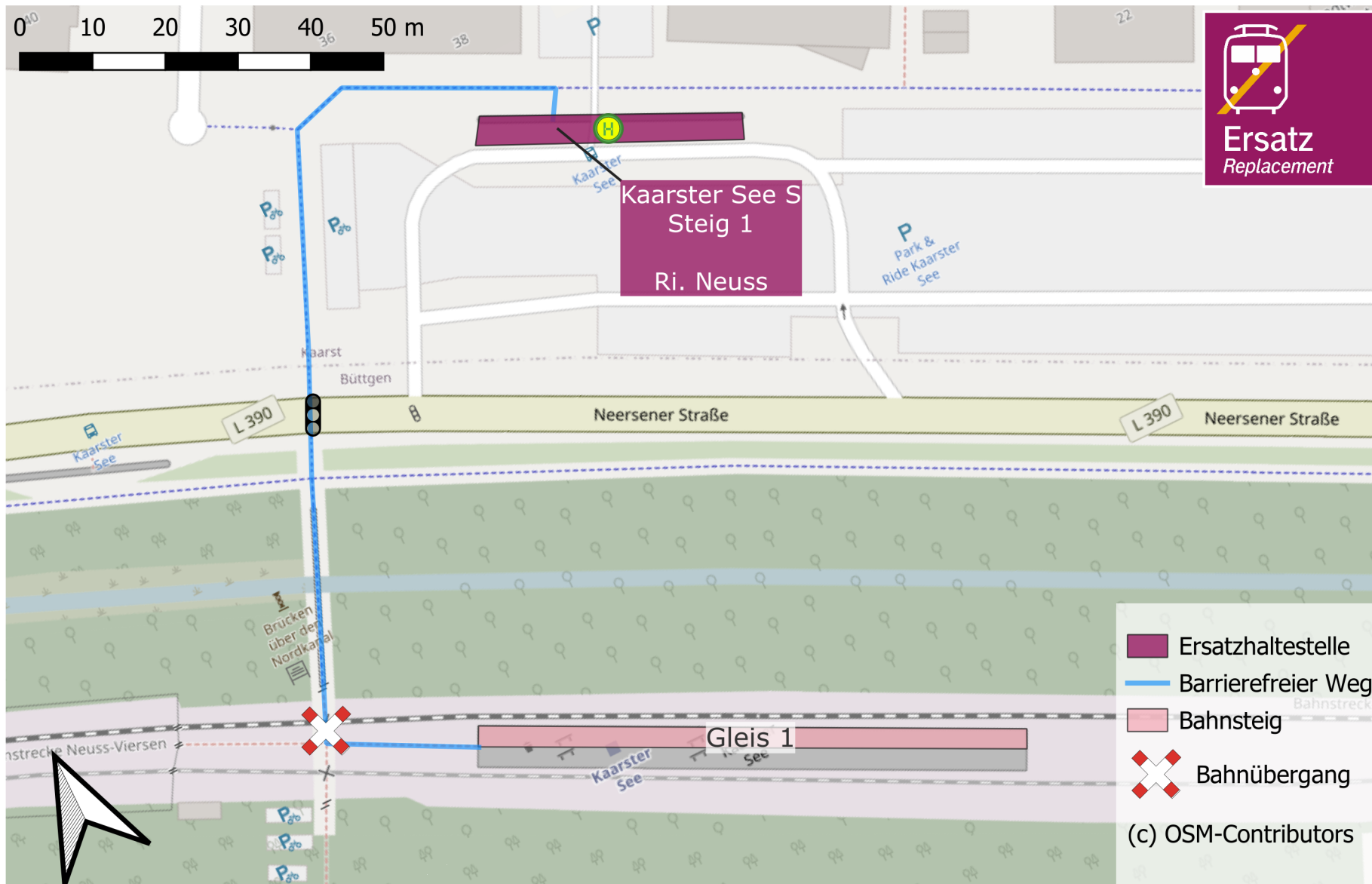


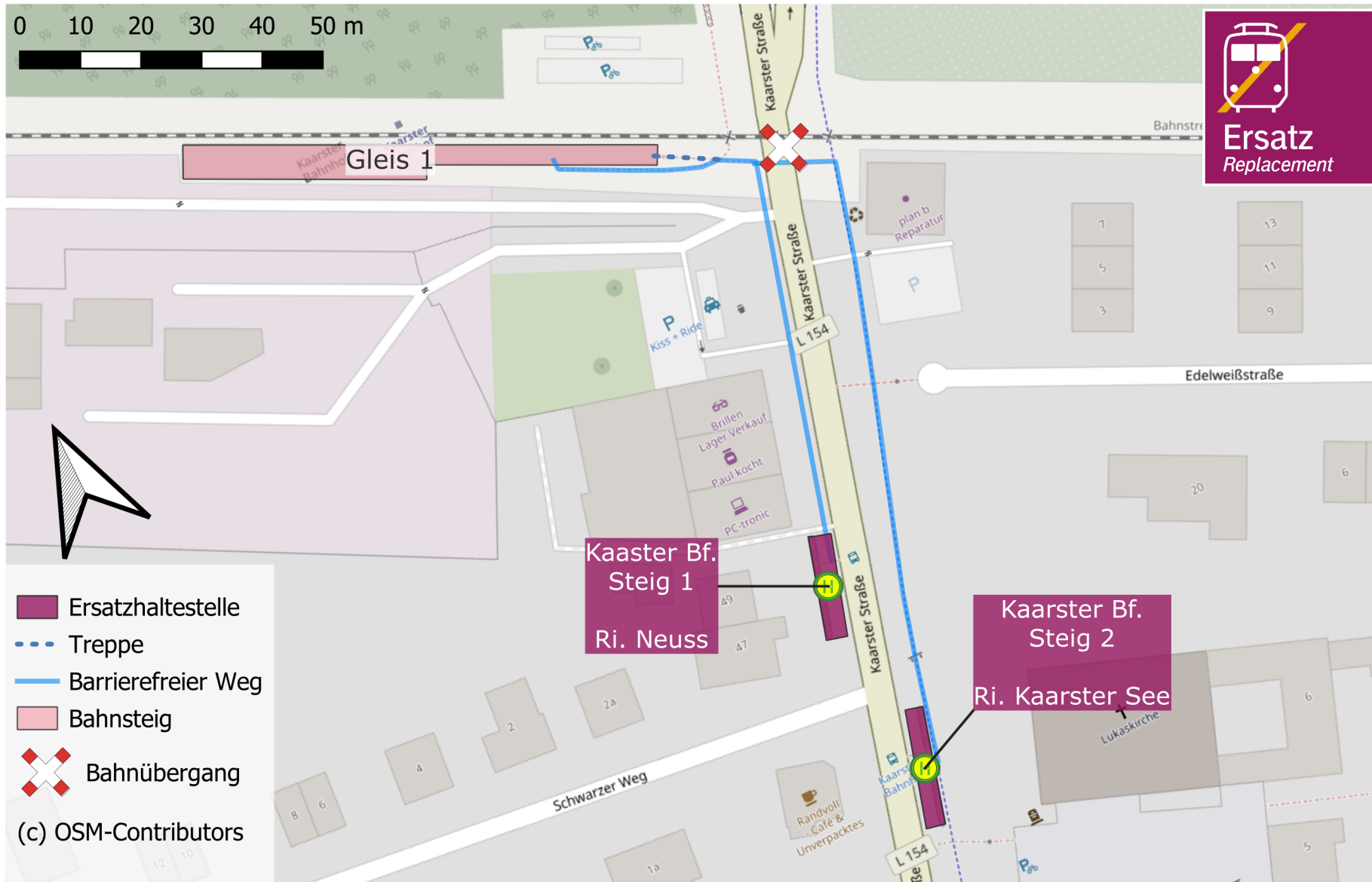
# Umgebungsplan

## Kaarster See



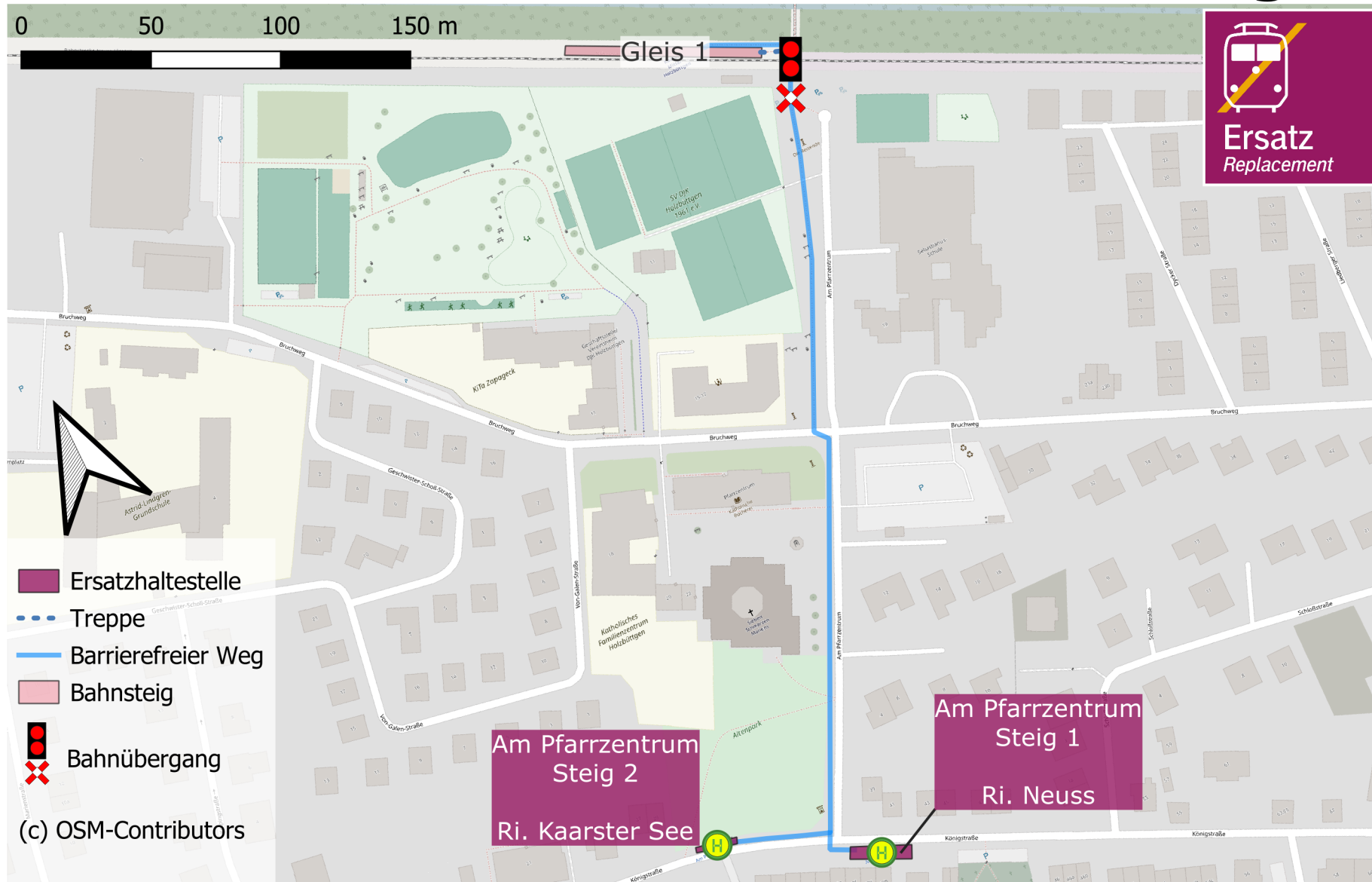
# Umgebungsplan

## Kaarster Bahnhof



# Umgebungsplan

## Kaarst Mitte / Holzbüttgen



The map illustrates the proposed replacement station (Ersatzhaltestelle) for the IKEA Kaarst (Bruchweg) area. The station is shown as a purple rectangle with a yellow 'H' symbol, located at the intersection of Bruchweg and the railway line. The map includes a scale bar (0 to 100 m) and a north arrow. Key features include:

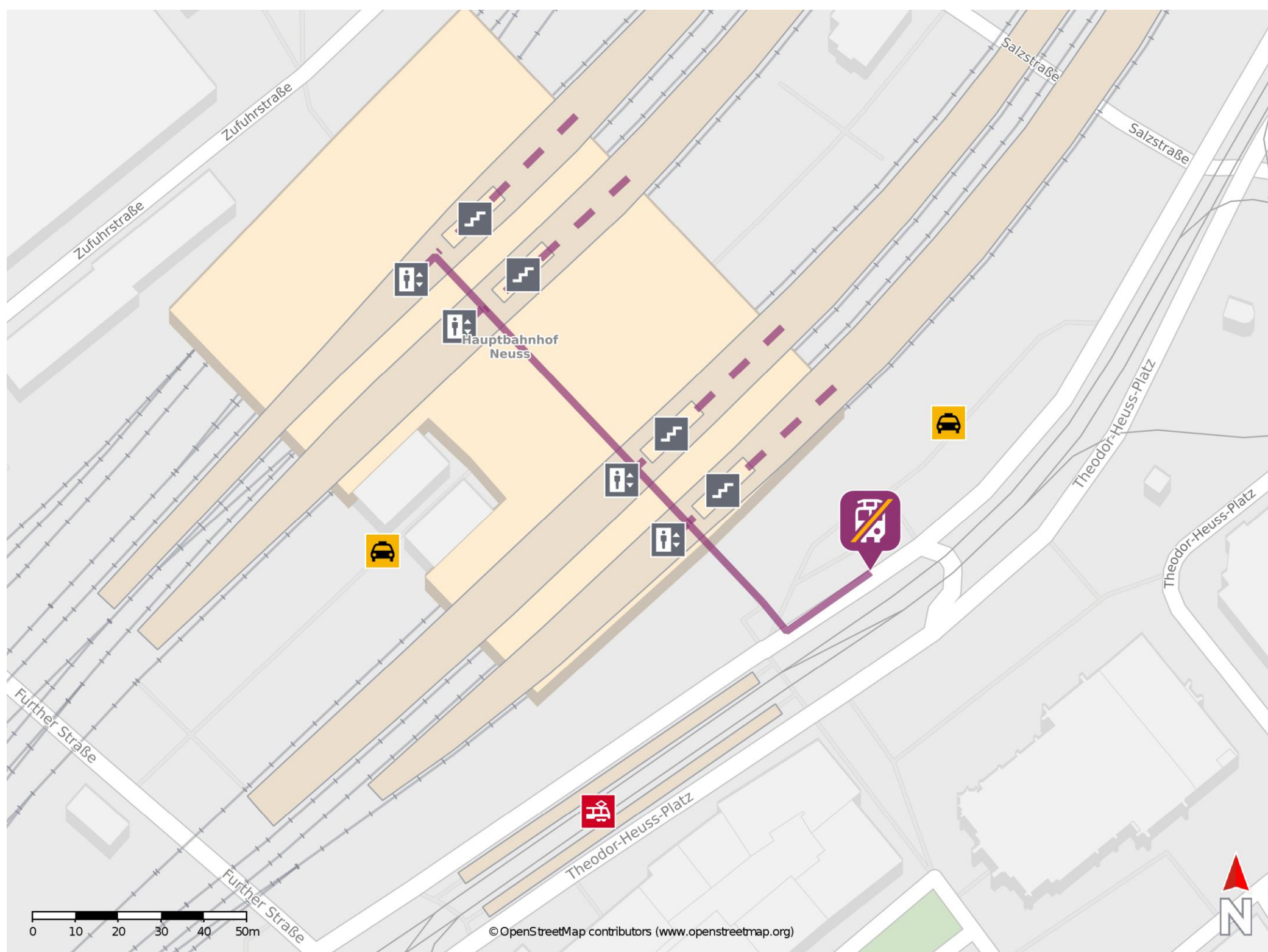
- Ersatzhaltestelle (Replacement Station):** Indicated by a purple rectangle with a yellow 'H' symbol.
- Treppe (Staircase):** Indicated by a blue dashed line.
- Barrierefreier Weg (Barrier-free Path):** Indicated by a solid blue line.
- Bahnsteig (Platform):** Indicated by a pink rectangle.
- Bahnübergang (Level Crossing):** Indicated by a red signal and a red 'X' symbol.
- Station Holzbuttgen:** The existing station is shown as a grey rectangle.
- Ikea Kaarst (Bruchweg) Steig 1:** A purple rectangle with a yellow 'H' symbol, located near the station.
- Ikea Kaarst (Bruchweg) Steig 2:** A purple rectangle with a yellow 'H' symbol, located further along the railway line.
- Ri. Kaarster See:** A label for the nearby lake.
- Ri. Neuss/Wuppertal:** A label for the nearby river.

(c) OSM-Contributors



# Umgebungsplan

## Neuss Hbf



### Wegbeschreibung Schienenersatzverkehr \*

Verlassen Sie den Bahnsteig über die Treppe oder den Aufzug und begeben Sie sich vor das Bahnhofsgebäude. Biegen Sie links in den Theodor-Heuss-Platz ab und folgen Sie der Straße bis zur Ersatzhaltestelle. Die Ersatzhaltestelle befindet sich an der Bushaltestelle Hauptbahnhof am Bussteig 8.



\*Fahrradmitnahme im Schienenersatzverkehr nur begrenzt, teilweise gar nicht möglich. Bitte informieren Sie sich bei dem von Ihnen genutzten Eisenbahnverkehrsunternehmen. Im QR Code sind die Koordinaten der Ersatzhaltestelle hinterlegt.

— barrierefrei  
- - nicht barrierefrei