Umgebungsplan

Düsseldorf-Gerresheim

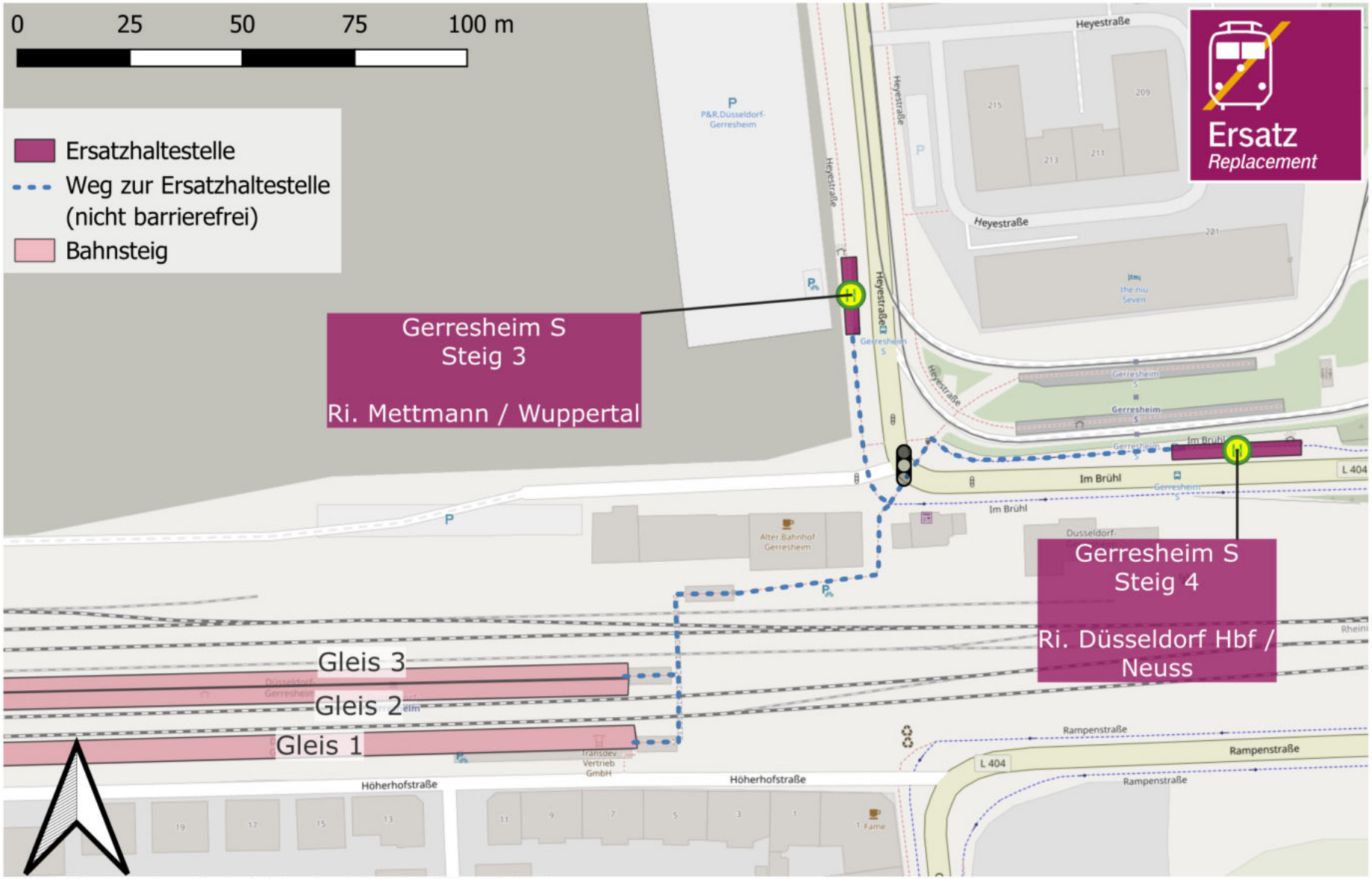

(c) by Regiobahn Fahrbetriebs GmbH & OSM-contributors

Wegeführung zur Ersatzhaltestelle:

Richtung Düsseldorf Hbf / Neuss

Richtung Mettmann / Wuppertal

Umgebungsplan

Erkrath Nord

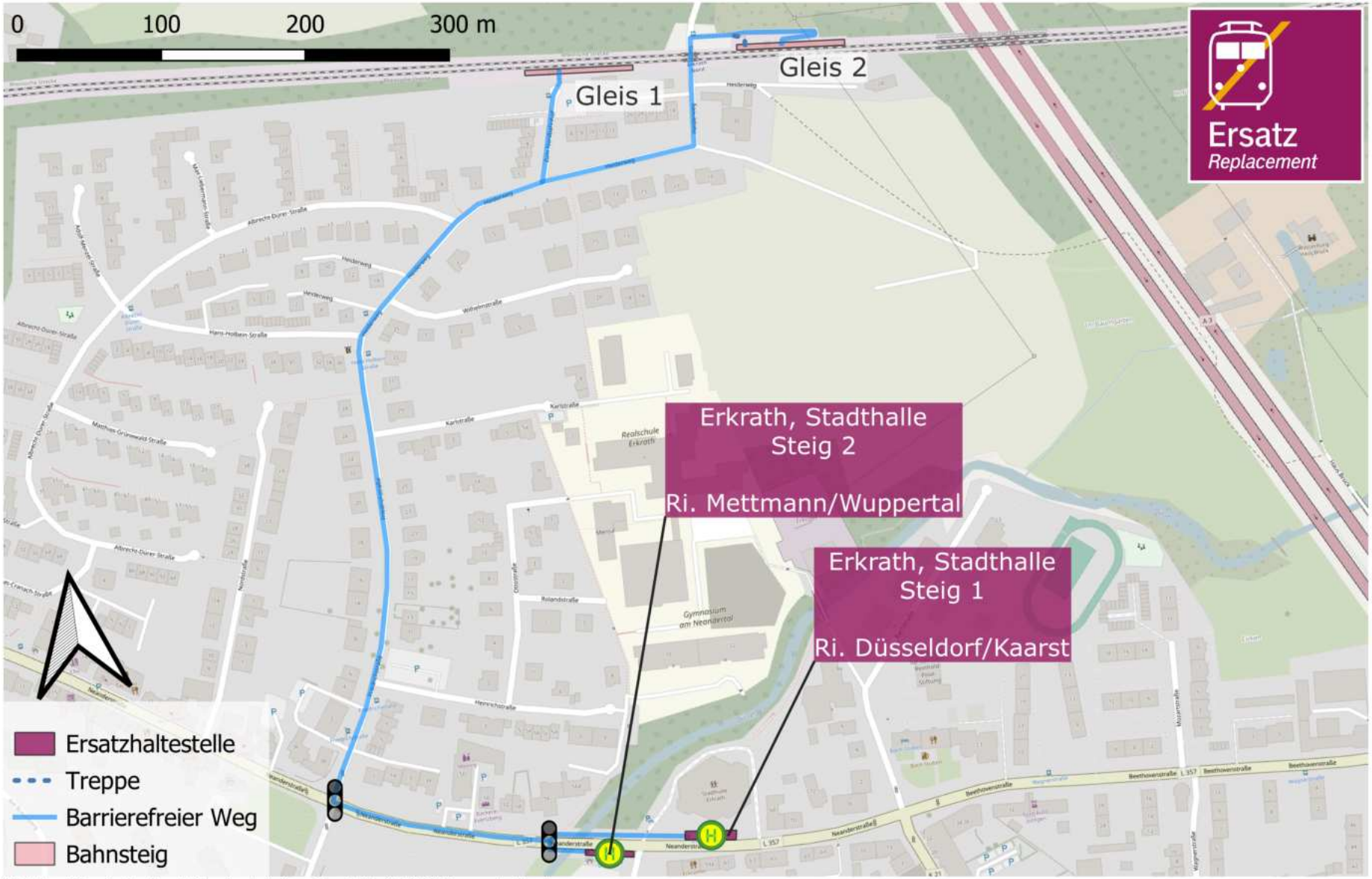

Wegeführung zur Ersatzhaltestelle:

Richtung Düsseldorf / Neuss

Richtung Mettmann / Wuppertal

(c) by Regiobahn Fahrbetriebs GmbH & OSM-contributors

Umgebungsplan

Mettmann Stadtwald

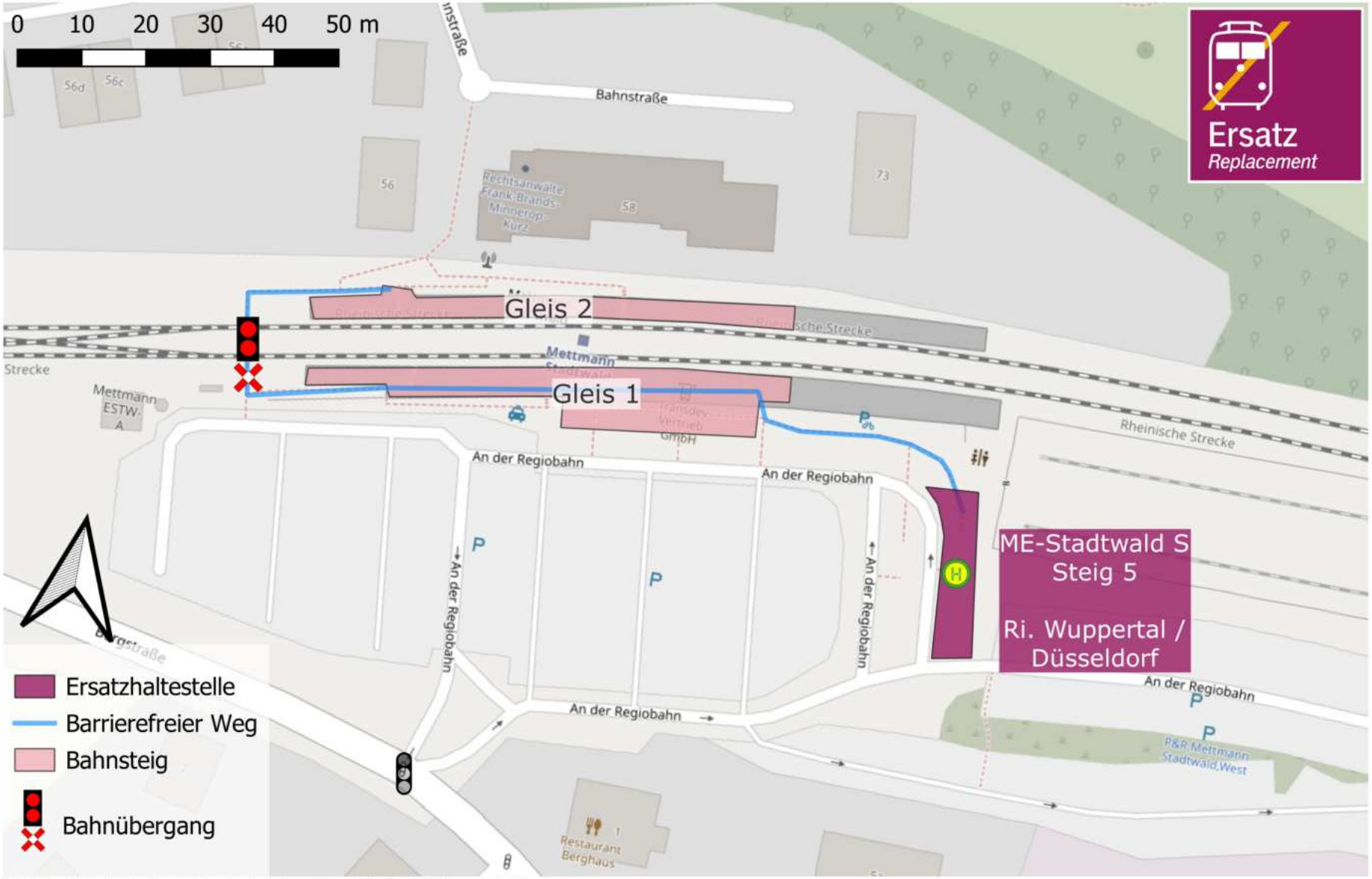

Wegeführung zur Ersatzhaltestelle:

Richtung Düsseldorf / Wuppertal

(c) by Regiobahn Fahrbetriebs GmbH & OSM-contributors

Umgebungsplan

Mettmann Zentrum

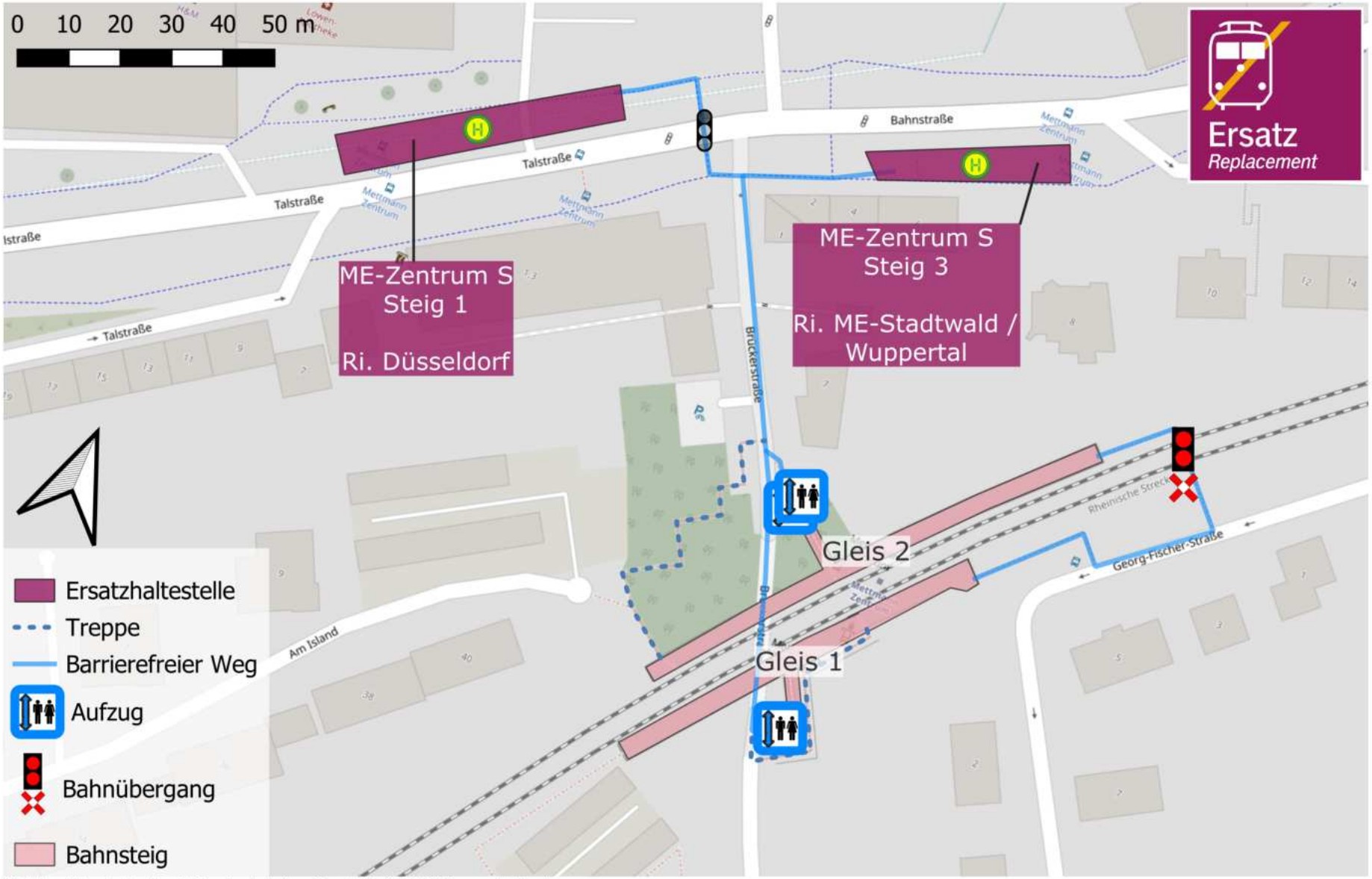

Wegeführung zur Ersatzhaltestelle:

Richtung Düsseldorf

Richtung ME-Stadtwald / Wuppertal

(c) by Regiobahn Fahrbetriebs GmbH & OSM-contributors

Umgebungsplan

Neanderthal

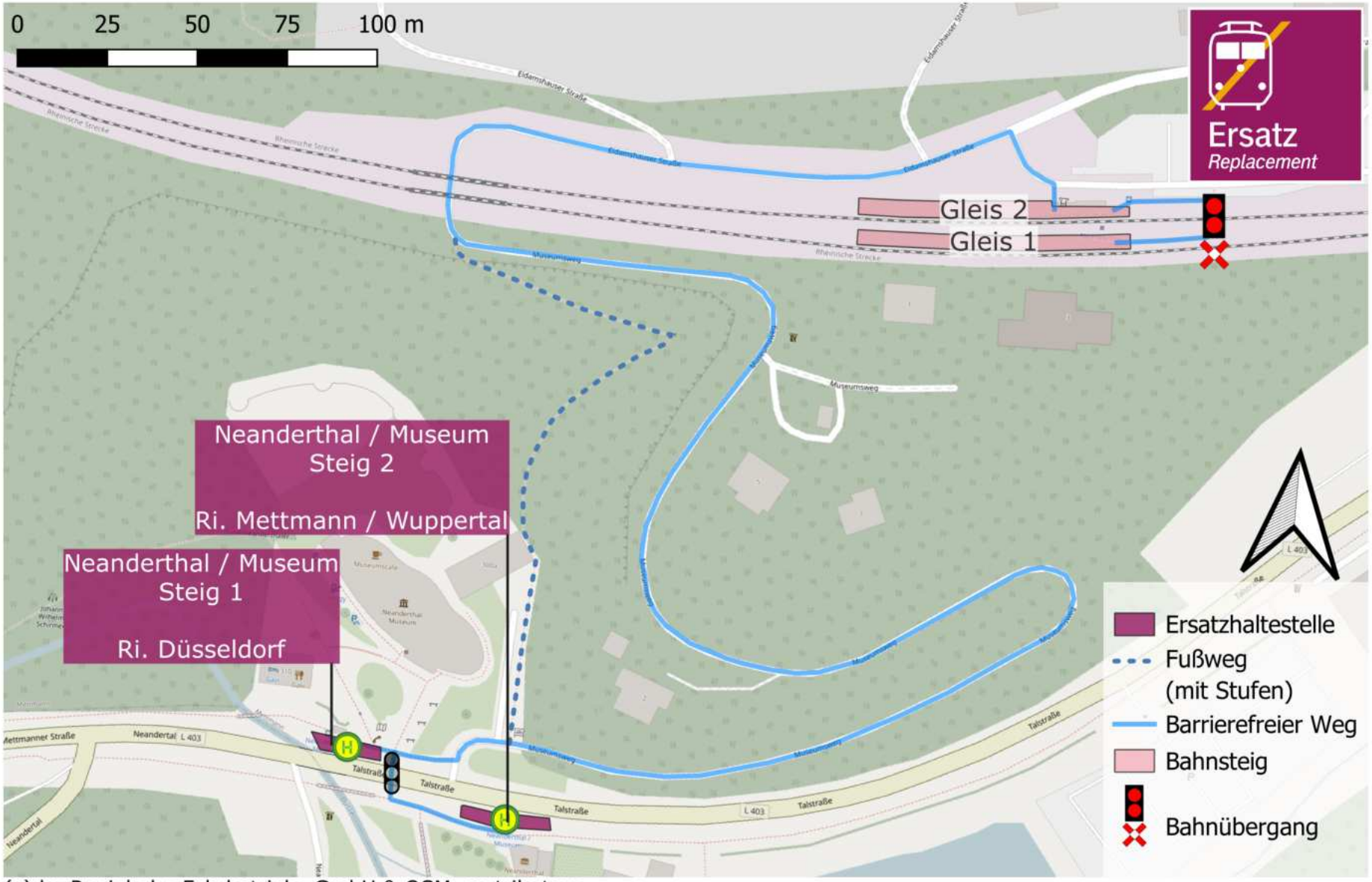

Wegeführung zur Ersatzhaltestelle:

Richtung Düsseldorf

Richtung Mettmann / Wuppertal

(c) by Regiobahn Fahrbetriebs GmbH & OSM-contributors

Umgebungsplan

Hahnenfurth / Düssel

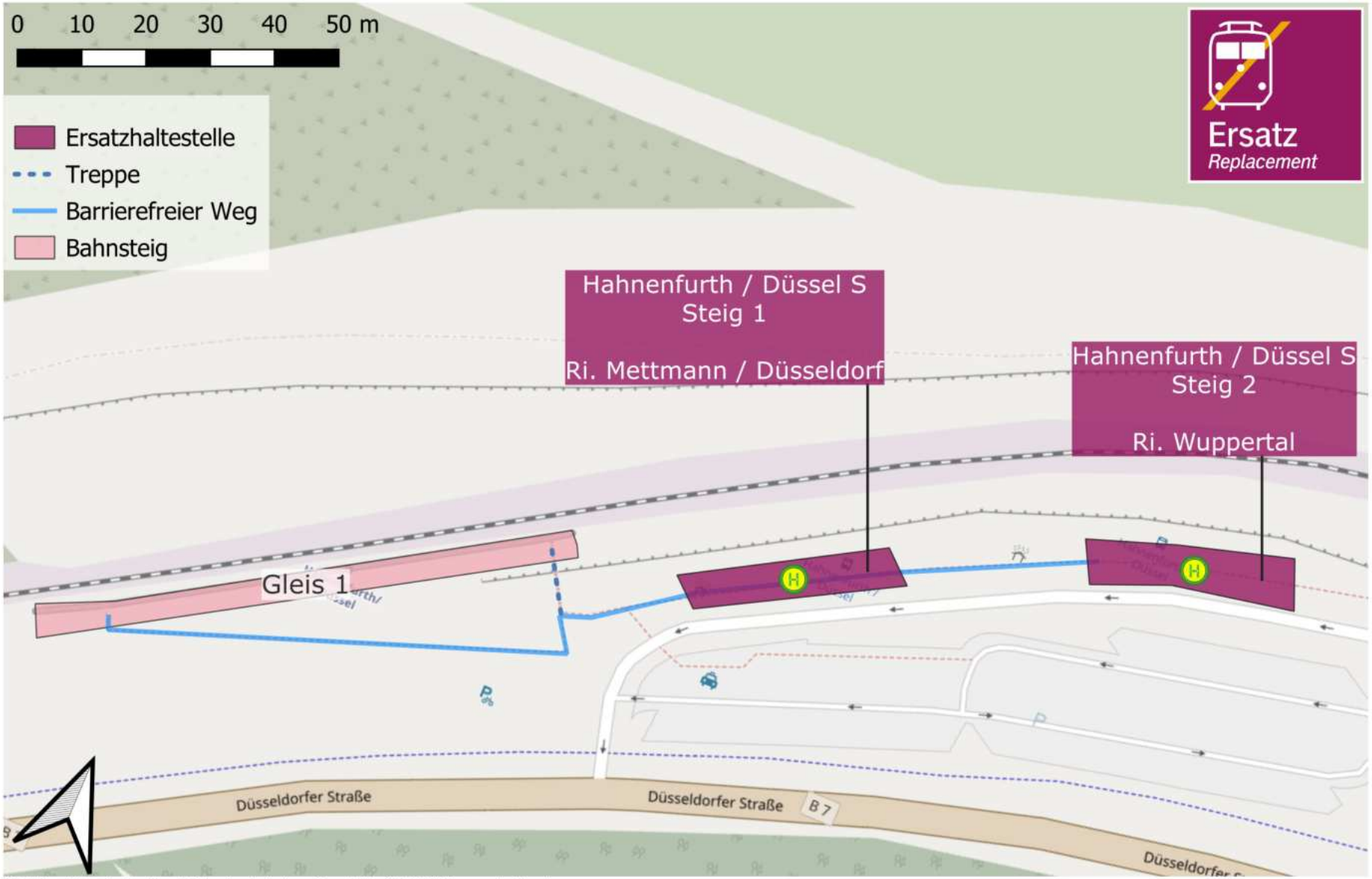

Wegeführung zur Ersatzhaltestelle:

Richtung Mettmann / Düsseldorf

Richtung Wuppertal Hbf

(c) by Regiobahn Fahrbetriebs GmbH & OSM-contributors